OBRAZAC 1

Čelanović Lazar Nikola i Ivan
(prezime, očevo ime i ime fizičkog lica)

Kavač Gornji Čelanovići
(adresa)

POŠTA TIVAT
032- 322-375
(broj telefona)

CRNA GORA
Opština Kotor br.3

Org. jed.	Broj:	Datum:
03	16922/19	08.11.19

(naziv i sjedište pravnog lica/privrednog društva/preduzetnika)

SEKRETARIJAT ZA URBANIZAM
(organ nadležan za postupanje)

Zahtjev za izdavanje urbanističko-tehničkih uslova

(član 74 Zakona o planiranju prostora i izgradnji objekata)

Obraćam se zahtjevom za izdavanje urbanističko-tehničkih uslova za izradu tehničke dokumentacije za:

1. građenje novog objekta
2. rekonstrukciju postojećeg objekta
3. promjenu stanja u prostoru

(zaokružiti odgovarajući broj)

Katastarska parcela 22/3

Katastarska opština KO Kavač

Opština KOTOR

PRILOG:

- Dokaz o uplati naknade za izdavanje urbanističko-tehničkih uslova

(mjesto i datum)

(podnosilac zahtjeva)









IV

Crna Gora
Vlada Crne Gore
Uprava za nekretnine
Podrucna jedinica: Kabar
KAT.OPSTINA: Kabar
Opstina: Kotor
Priblizna razmera 1: 2VO

SKICA PREMJERA br. 25/14
tax. zapisnika:sveska
Veza sa ranijom skicom premera:br/god.

ova tri objekta su imala kvadrata ukupno 135 m²

POSLIJE AVIO-SNIMANJA 1989 god. 813 m² i katastar sve upisao na jedan L.H.

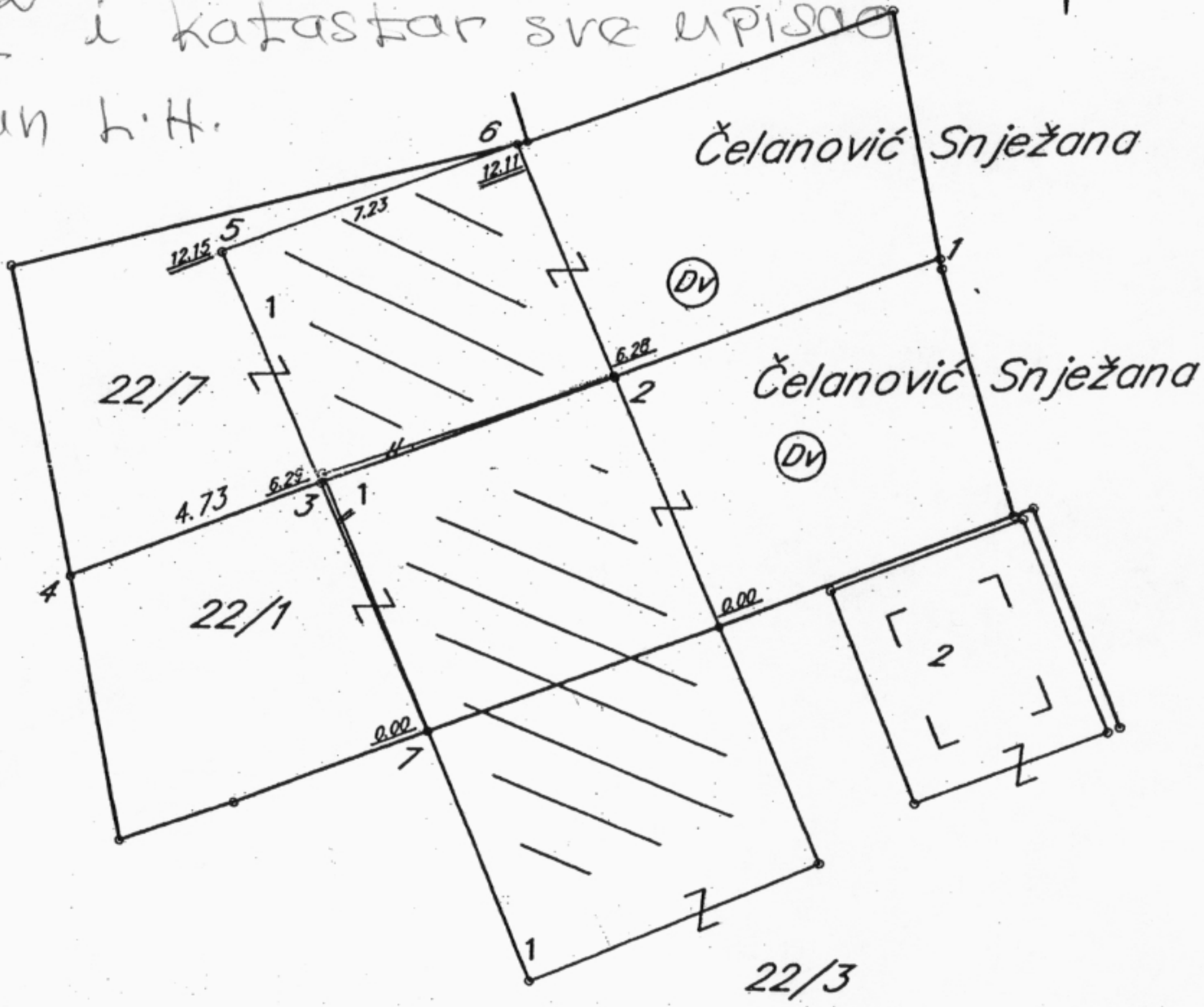

1.X=6561398.47	Y=4698099.88
2.X=6561391.02	Y=4698096.97
3.X=6561384.33	Y=4698094.36
4.X=6561378.55	Y=4698092.11
5.X=6561381.89	Y=4698099.69
6.X=6561388.62	Y=4698102.32
7.X=6561386.96	Y=4698088.64

Redni broj:Provedeno

U kat planu.........................20....god.
U indikac.skici.....................20....god.
Spisak prijava........28/2014 god.
Spisak promena.......1..20....god.

SP. PR. 28/11.

"GEOPREMJERA A&V" D.O.O.

Snimio dana: Oktobra 2014 god
Geometar: Stanović Adam
Pregledao dana: 19.10. 2014 god

Društvo za izvođenje geodetskih radova "GEOPREMJERA A&V" KOTOR

potpis

II

Crna Gora
Vlada Crne Gore
Uprava za nekretnine
Podrucna jedinica.....Kotor
KAT.OPSTINA.....Kabar
Opstina.....Kotor
Priblizna razmera 1: 300

SKICA PREMJERA br.....11/14.....

tax. zapisnika:sveska.....

Veza sa ranijom skicom premera:br/god.....

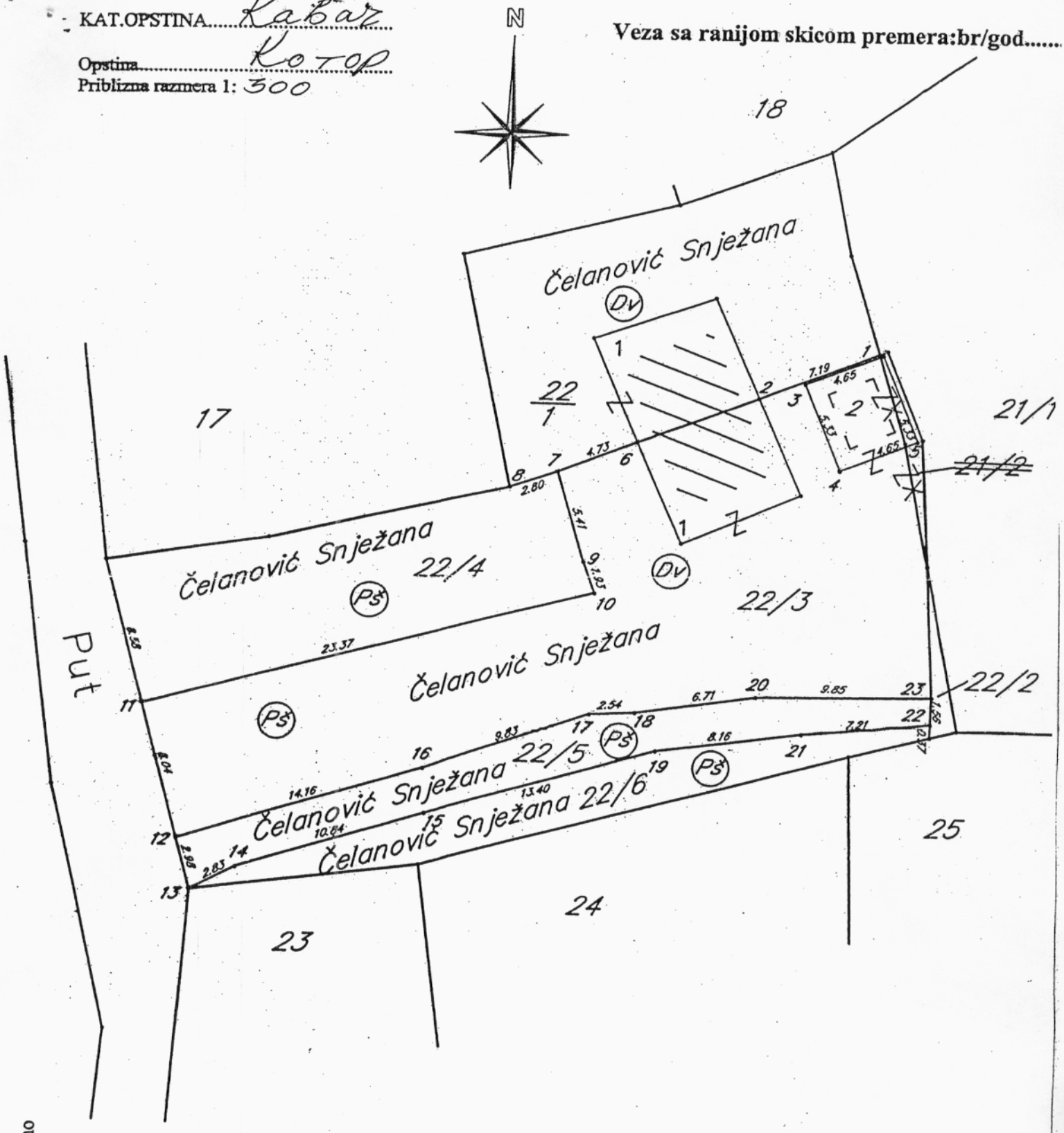

Redni broj:Provedeno

U kat planu.....20....god.
U indikac.skici.....20....god.
Spisak prijava.....12/2014.god.
Spisak promena.....20....god.

Društvo za izvođenje geodetskih radova i usluga "GEOPREMJER A & V" KOTOR

"GEOPREMJER A & V" DOO

Snimio dana.....Marta.....2014.god
Geometar.....B. Tomobak, A. Lemm
Pregledao dana.....14. 03.....2014.god.
.....
potpis

Republika Crna Gora
Opština Kotor
Gradjanski biro

Priznanica broj 136687

datum: 08.11.2019

Uplatio: CELANOVIC Lazar Nikola
Ivan-KAVAC

JMBG:

Svrha: TAKSA ZA UTU

ZR: 530-9226777-87

Iznos : 50,00