



Crna Gora  
Opština Kotor  
Sekretariat za razvoj preduzetništva  
komunalne poslove i saobraćaj

Stari grad 317  
85330 Kotor, Crna Gora  
tel. +382(0)32 325 865  
fax. +382(0)32 325 865  
privreda@kotor.me  
www.kotor.me

## PRIRUČNIK ZA POLAGANJE ISPITA, VOZAČA AUTO TAKSI VOZILA, O POZNAVANJU GRADA



Kotor, avgust 2020

# **1. OSNOVNI PODACI O KOTORU**

## **1.1 Porijeklo imena grada**

Kotor je prvi put naseljen u vrijeme antičkog Rima, kada je bio poznat kao Acrvium i bio dio rimske provincije Dalmacije. Ascrivium ili Ascrvium prvi put se pominje 168. pne. Kotor je bio utvrđen još od ranog srednjeg vijeka, kada je imperator Justinijan i sazio tvrdavu Ascrivium 535 ne., posle protjerivanja Gota, a drugi grad je vjerovatno sazio Konstantin Porfirogenit u 10. vijeku na visijama iznad grada. U vizantijskim izvorima ime grada je Dekateron, iz vremena humanizma ime grada je Ascrivium, Italijanima je poznat kao Cattaro. Današnje ime grada Kotora je slovenizirano ime antičkog Cataruma.

## **1.2 Geografski položaj**

Drevni grad Kotor nalazi se u jugoistočnom dijelu Jadranskog mora, na kraju predivnog Bokokotorskog zaliva i ispod samih padina Lovćena. Površina Kotora je 355 km<sup>2</sup>. Nalazi se na 42°42' sjeverne geografske širine i 18°77' istočne geografske širine. Na ovom dijelu Jadransko more je prateći nekadašnje tokove rijeka ušlo skoro 30 km duboko u kopno, stvorivši zaliv Boka Kotorska, po postanku složen i izuzetno atraktivan zaliv koji je oduvijek privlačio pažnju istraživača i turista. Reljef Bokokotorskog zaliva pa i samog Kotora je kraškog porijekla. Kotor je sa jugoistočne strane opasan krečnjačkim masivima planine Lovćen (1.749 metara), a sa sjeverozapadne ograncima planine Orjen (1.895 m).

Tokom 17. i 18. vijeka istakla su se susjedna priobalna naselja – Perast, Dobrota, Prčanj i Stoliv. U njima preovladava sekularna arhitektura palata sagrađenih u baroknom stilu. Perast je slikovit priobalni grad poznat po baroknim crkvama i palatama. Gradom dominiraju zvonik Crkve Sv. Nikole iz 17. vijeka i palate istaknutih pomoraca, trgovaca, gradskih i crkvenih velikodostojnika izgrađene na samoj obali.

Kotorska udolina ima bujnu južnu suptropsku vegetaciju. Obalski pojas pokriva zimzeleno drveće, masline, agrumi i ostalo južno voće, što daje ovom kraju, u kontrastu sa okolnim crnogorskim brdima, osobit kolorit. Okolina je takođe bogata ljekovitim i aromatičnim biljem kao i raznim vrstama cvijeća. Kao i u većini primorskih gradova i u Kotoru najviše uspijevaju različite vrste palmi.

## **1.3 Klima**

Kotor ima mediteransku klimu. Klima se odlikuje vrućim, suvim ljetima i blagim zimama. Najtopliji mjesec je jul, sa srednjom temperaturom od oko 25°C, a najhladniji je januar sa 7,5°C. U Kotoru je jesen za 2,9°C toplija od proljeća. Srednja godišnja količina padavina je oko 2.200 mm. Međutim, u Crkvicama, godišnja količina padavina iznosi između 4.500 – 5.000 mm, pa je to mjesto sa najvećom količinom padavina u Evropi. Najviše kiše padne tokom jeseni (248 mm) i proljeća (243 mm), dok je ljeti najmanje padavina, nešto više od 68 mm. Od vjetrova su značajni: maestral, jugo, bura i burin. Od sredine maja pa do sredine oktobra, temperatura mora varira oko 22°C, što omogućava da sezona kupanja traje oko 144 dana.

## 1.4 Stanovništvo

U Crnoj Gori, 2011. godine, sproveden je "Popis stanovništva, domaćinstava i stanova". Kotor ima 22.601 stanovnika, od toga je žena 11.763 (52,05 %), a muškaraca 10.837 (47,95 %). Na teritoriji opštine Kotor postoji 56 naselja. Gradsko urbano stanovništvo u opštini čini 12.583 stanovnika (55,67 %). Dobrota sa 8.291 stanovnikom je najbrojnije naselje u opštini. U njoj živi više od trećine stanovnika, 36,36 %. U priobalnim naseljima kotorske opštine živi 17.960 stanovnika ili 79,46 % njenog stanovništva.

Ukupan broj domaćinstava prema popisu iz 2011. godine iznosi 7.649, dok broj stanova iznosi 13.594 ili po domaćinstvu 1,77 stanova.

## 1.5 Uneskova Lista svjetske baštine

Prirodno, kulturno i istorijsko područje Kotora sastavni je dio impresivne Boke Kotorske, jedinstvene prirodne luke na crnogorskoj obali istočnog Jadrana. Zahvaljujući svojoj izuzetnoj i univerzalnoj vrijednosti, uvršteno je u Uneskovu Listu svjetske baštine 1979. godine. Definicija zaštićenog područja 2011. godine obuhvatila je čitav zaliv. „Prirodno i kulturnoistorijsko područje Kotora” predstavlja skladnu kombinaciju raznolikih prirodnih fenomena i izgrađene baštine. Uz Kotorški i Risanski zaliv, sastavni dio zaštićenog područja, Boka Kotorska obuhvata Tivatski zaliv i Hercegnovski zaliv. Sa svojim raznovrsnim i specifičnim prirodnim, geografskim, istorijskim i kulturnim obilježjima, Boka Kotorska predstavlja kulturni predio izuzetne i sveopšte vrijednosti.

## 1.6 Hidrografija

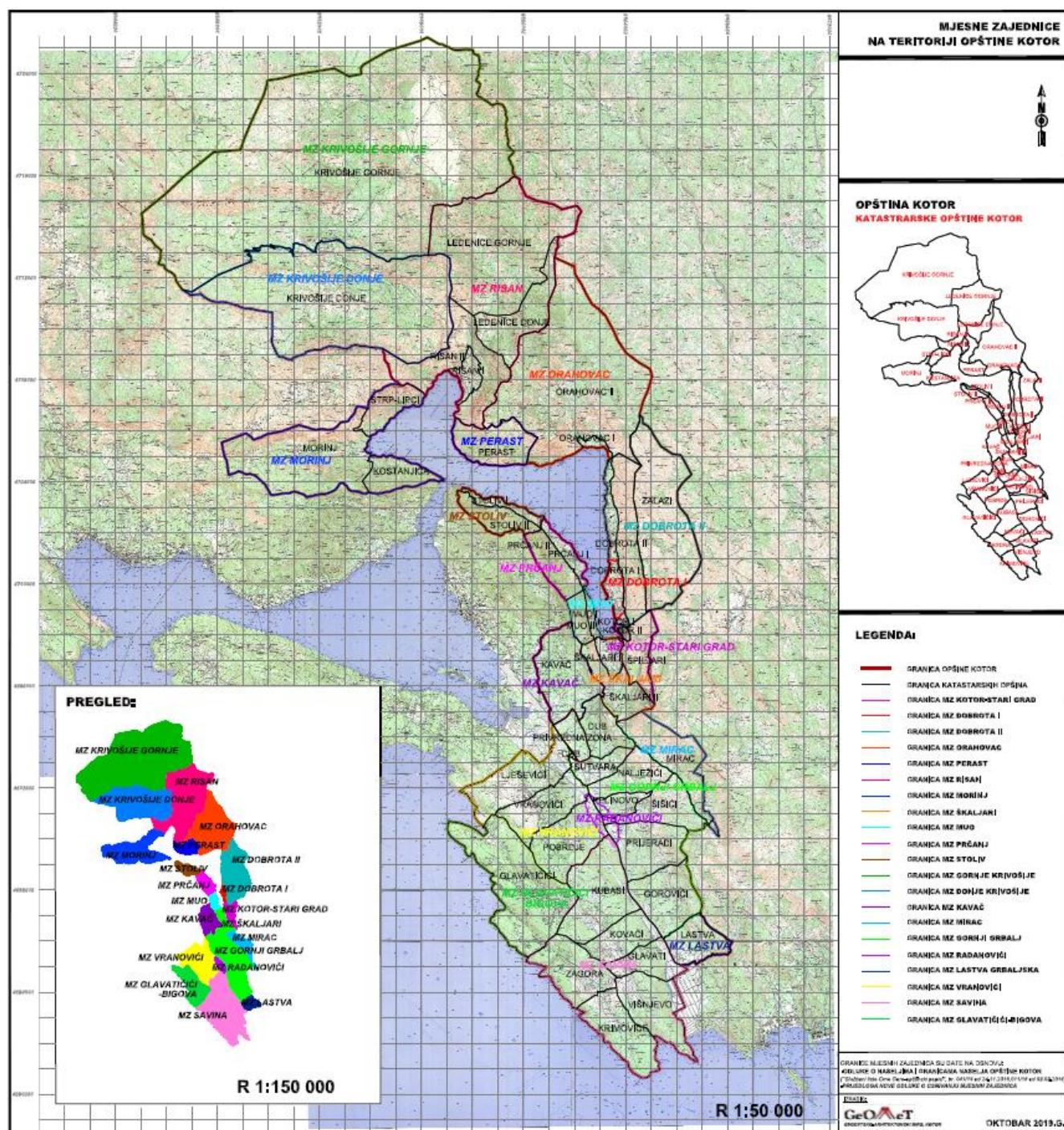
Bokokotorski zaliv je najjužniji fjord na svijetu. Sacinjen je od 4 zaliva: kotorskog, risanskog, tivatskog i hercegnovskog. Njegova ukupna površina je 87,3 km<sup>2</sup>, maksimalne dubine 60 m i prosječne dubine 27,3 m. Dužina obale iznosi 105,7 km. Od ulaza u Boku do Kotora prostire se plovna linija dugačka 33 kilometra. Ulaz u zaliv širok je 3 kilometra, dok širina veriga nije veća od 300 metara. Obalu čine i dva ostrva, Gospa od Škrpjela i Sveti Đorđe.

Kraška obilježja područja uticala su jako puno i na hidrologiju. Omeđen je strogo sa dva snažna vrela lovćenskih ponornica. Sa sjevera Škudra, koja vuče ime iz starih ilirskih vremena, a sa juga Gurdić, prastaro ime latinskog ili grčkog porijekla. Škurda i Gurdić spadaju u slanasta (bočasta) vrela. Takođe, još se ističu vrela Sopot i Spila kod Risna i vrelo Ljuta u istoimenom naselju.





## 2. NAZIVI NASELJA



(teritorija opštine Kotor)

Teritoriju Opštine Kotor čine sledeća naselja gradskog i prigradskog karaktera: Stari Grad, Bigova, Bratešići, Bunovići, Čavori, Dobrota, Donji Morinj, Donji Orahovac, Donji Stoliv, Dragalj, Dražin Vrt, Dub, Glavati, Glavatičići, Gornji Morinj, Gornji Orahovac, Gornji Stoliv, Gornji Škaljari, Gorovići, Han, Kavač, Knežlaz, Kolužunj, Kovači, Kostanjica, Kotor, Krimovica, Kubasi, Lastva Grbaljska, Ledenice, Lipci, Lješevići, Mali Zalazi, Malov Do, Mirac, Muo, Nalježići, Pelinovo, Perast, Pištet, Pobrđe, Prijeradi, Prčanj, Radanovići, Risan, Strp, Sutvara, Šišići, Škaljari, Špiljari, Trešnjica, Ukropci, Unijerina, Veliki Zalazi, Višnjeva, Vranovići, Zagora, Zvečava.

### 3. NAZIVI ULICA

#### 3.1. Starom Gradu

- **Zanatska ulica**, od sjevernih gradskih vrata na Parilu do crkve Sv. Ane gdje se lomi prema sjeveroistoku do zgrade anagr. br. 401, a dalje ide do južnih gradskih vrata prema Gurdiću;
- **Ulica Fra Vita Kotoranina**, od kuće Bjeladinovića do početka trga crkve Marije Koledate (crkve blažene Ozane);
- **Ulica Jelene Anžuske**, od hotela "Vardar" do zgrade anagr. br. 359;
- **Ulica Drago Jeronim Bizanti**, od hotela "Vardar" sjeveroistočno do trga Sv. Tripuna;
- **Ulica Braće Buća**, koja povezuje Trg od Oružja i Pjacu od brašna;
- **Ulica Andrije Paltašića**, koja povezuje Trg Sv. Tripuna preko Trga Bokeljske mornarice do Trga Sv. Luke;
- **Ulica Lepantska**, koja počinje sa pjace od mlijeka do zgrade br. 472;
- **Ulica Tome iz Ferma**, od hotela Vardar, pored crkva Sv. Mihaila i Sv. Duha do Trga Sv. Luke;
- **Ulica Dva mosta**, od Trga Sv. Luke i ide do zgrade angr. br. 378;
- **Ulica Lovra Dobričevića**, od trga Sv. Luke, do crkve sv. Ana;
- **Ulica Ivana Bona Bolice**, od crkve Sv. Ana do zgrade zatvora;
- **Ulica Jelene Medoševe**, od zgrade sa angr. br 351. do zgrade zatvora;
- **Ulica Andrea Sarazzeni**, od Trga Sv. Tripuna do zgrade angr. br. 311;
- **Ulica Novaka Kovača**, od zgrade anagr br 406b do stare ljetnje pozornice;
- **Skalinada Kaštio**, stepenište i ulica iza crkve Blažene Ozane kojom se uspinje na Tvrdavu;
- **Skala Santa**, stepenište za uspon na Tvrdavu, počinje sa Pjace od Salate i kafića Perper;

Trgovi i pjace u Starom Gradu su:

- **Trg od oružja**, nalazi se na prostoru od glavnih gradskih vrata do Providurove palate, Stare vijećnice, kuće Bjeladinovića, Kule od sata, Hotela "Vardar", Palate Bizanti do Kule gradske straže;
- **Trg Sv. Tripuna**, nalazi se na prostoru ispred katedrale Sv. Tripuna i Palate Drago;
- **Trg Sv. Luke**, nalazi se na prostoru ispred crkve Sv. Luke i crkve Sv. Nikole;
- **Trg Bokeljske mornarice**, nalazi se na prostoru ispred Palate Grgurina (Pomorski muzej);
- **Pjaca od brašna**, nalazi se na prostoru ispred Palate Buća i Palate Pima;
- **Pjaca od salate**, nalazi se na prostoru ispred Palate Vrakijen;
- **Pjaca od mlijeka**, nalazi se na prostoru kod kuće Druško;
- **Pjaca Blažene Ozane**, nalazi se na prostoru oko crkve Sv. Marije Koledate (crkve Blažene Ozane);
- **Pjaca od kina**, nalazi se na prostoru ispred crkve Sv. Mihaila i Gradskog kina;
- **Pjaceta Sv. Josipa**, nalazi se naprostor ispred crkve Sv. Josipa, u blizini bivšeg zatvora.

#### 3.2. Dobrota

- **Ulica Put I Bokeljske brigade**, od otvorenog bazena do Kavalina;
- **Ulica Jadranska**, od ljetnjeg bazena do kraja naselja Ljuta;
- **Ulica Tabačina**, od magistralnog puta, kroz Tabačinu do "Vodovodne zone";
- **Ulica Zlatne njive**, od raskrsnice kod ljetnjeg bazena, uz Mečerov Brijeg do kraja naselja;
- **Ulica Marovina**, od ulice Tabačine, ispod Dječjeg vrtića, iza zgrade "Jugeoceanije", ispod kuće Lučića, do kuće Ratkovića;
- **Ulica Karla Radoničića**, od Ulice Put I Bokeljske brigade, pored Fakulteta za pomorstvo i do Ulice Jadranska.
- **Ulica Pava Kamenarovića**, od Ulice Put I Bokeljske brigade, između zgrade Elektro distribucije i zgrade Socijalnog do Ulice Jadranska;

- **Ulica Boža Dabinovića**, od Ulice Put I Bokeljske brigade, pored zgrade Rivijere do kraja naselja;
- **Ulica Kapetana braće Ivanovića**, od ulice Jadranska kružno kroz naselje "Sv. Stasije";
- **Ulica 21 Maj**, treći put kroz Dobrotu;
- **Ulica Truč**, od ulice Jadranska, pored kuće Špira Širkovića i kuće Vlada Markovića do kraja naselja;
- **Ulica Daošine**, od ulice Jadranska pored kafane Živkovića i kuće Vujovića do ulice 21 Maj;
- **Ulica Dr Miloša Miloševića**, od raskrsnice kod Doma zdravlja prema Osnovnoj školi "Savo Ilić";
- **Ulica Magnolija**, od ulice Jadranska do zgrade "Jugopetrola";
- **Ulica Ripe**, od ulice Jadranska (raskrsnica kod zgrade Mravinjaka) do kraja naselja;
- **Ulica 7 Novembra**, priobalni put kroz Ljutu;
- **Ulica Sveti Ivan**, od ulice 21 Maj (Kamp) do kraja naselja;
- **Ulica Juraj Carić**, od ulice dr Miloša Miloševića do ulice 21 Maj;
- **Ulica Studentska**, od ulice Jadranska (raskrsnica posle studentskog doma, posmatrano u smjeru od Starog grada prema Risnu) do kraja naselja;
- **Naselje Sveta Vrača I**
- **Naselje Sveta Vrača II**
- **Ulica Plagenti**, ulica koja spaja put I Bokeljske brigade i Jadransku ulicu;
- **Ulica Sava Starovića**, od ulice Plagenti do zgrade Doma zdravlja;
- **Ulica Sveta Vrača**, od ulice 21. maj (početak naselje Sv vrača) do kraja naselja;
- **Pestingradska ulica**, od ulice Sveta Vrača kroz naselje Sveta Vrača II.

### 3.3. Orahovac

- **Ulica Jadranska**, magistralni put od početka do kraja naselja Orahovac;
- **Ulica Zoran Gopčević**, priobalni put;
- **Ulica Sveti Đorđe**, od prve raskrsnice posmatrano u smjeru od Kotora prema Risnu do kraja naselja;
- **Ulica Bokeljska**, od ulice Jadranska (kod hotela Amfora) do ulice Sveti Đorđa;
- **Ulica Moskovska**, od ulice Jadranska (u blizini skretanja na priobalni put bliže Perastu) do kraja naselja;
- **Ulica Beogradska**, ulica vodi od ulice Jadranska, kod kafane Veranda kroz naselje vikendaša;

### 3.4. Dražin Vrt

- **Ulica kapetana Miloša Vukasovića**, jedina ulica u naselju Dražin Vrt;
- **Ulica Baja Pivljanina**, dio magistralnog puta Kotor – Nerceg Novi, od "Bajove kule" do table sa natpisom Perast;

### 3.5. Perast

- **Obala kapetana Marka Martinovića**, priobalni put u Perastu;
- **Ulica Stari put**, stara kamena trasa koja ide iza prvog reda kuća duž cijelog grada;
- **Ulica Svete Gospe**, od starog puta, do pravoslavnog groblja (do magistralnog puta);
- **Ulica Sv. Anton**, od starog puta, pored Sv. Antona do magistralnog puta;
- **Ulica Velja ulica**, od starog puta pored Crkve Sv. Nikole do tvrđave Sv. Križa tj. Magistralnog puta;
- **Ulica Počiljut**, od starog puta do Crkve Gospe od Rozarija;

Pjace u Perastu su:

- **Pjaca Gospe;**
- **Pjaca Sv. Nikola;**
- **Pjaca Sv. Marko;**
- **Pjaca Sv. Ivan;**
- **Pjaca od muzeja;**

### **3.6. Risan**

- **Obala Nikole Đurkovića**, dio magistralnog puta koji prolazi kroz naselje Risan;
- **Ulica Vasa Čukovića**, od Rimskih mozaika, pored Doma starih;
- **Ulica Krivošijski put**, stari put za Grahovo;
- **Ulica Gabela**, od Trga 21 Novembra kroz naselje Gabela;
- **Ulica Teuta**, od magistralnog put do osnovne škole "Veljko Drobnyaković";
- **Ulica Kapetana Ivelića**, od Trga 21 Novembra do ulice Gabela;
- **Ulica Dimitrijević Rafailović**, od Trga 21 Novembra prema Crkvi;
- **Ulica Smokovac**, od ulice Kvivošijski put (stari put za Grahovo) do Smokovca;
- **Ulica Ilirska ulica**, od Gabele do Smokovca;
- **Ulica Carine**, od obale Nikole Đurkovića prema moru do hotela Teuta;
- **Ulica Stara slanica**, od obale Nikole Đurkovića (prva raskrsnica posmatrano u smjeru od Kotora), kroz naselje Stara slanica;
- **Trg 21 Novembar**, glavni trg u Risnu

### **3.7. Morinj**

- **Ulica Jadranska**, dio magistralnog puta koji prolazi kroz naselje Morinj;
- **Ulica Morinjska**, od ulice Jadranska, kroz naselje;
- **Ulica Sv. Jovana**, od ulice Morinjske, kroz naselje do ulice Morinjske;
- **Ulica Od Mlina**, od ulice Jadranska pored restorana "Čatovića Mlini".

### **3.8. Kostanjica**

- **Ulica Jadranska**, dio magistralnog puta koji prolazi kroz naselje Kostanjica.

### **3.9. Škaljari**

- **Ulica Njegoševa**, od kružni toka na Maceo do zgrade Mup-a na Peluzici;
- **Ulica Put Prvoborca**, od kružnog toka na Maceo do raskrsnice kod gradskog groblja Škaljari (kod kapele);
- **Ulica Tripo Tomas**, od raskrsnice kod gradskog groblja Škaljari (gradske kapele) do kraja Novog naselja "Peluzica";
- **Ulica Ivo Brkanović**, od ulice Njegoševa (skretanja za zimski bazen), kroz naselje pored Dječijeg vrtića do gradskog groblja Škaljari;
- **Ulica Gospa od snijega**, od ulice Put Prvoborca, pored crkve Gospe od snijega kroz staro naselje Škaljari do kraja naselja;
- **Ulica Petrovića**, od raskrsnice ulica ispod crkve Gospe od snijega do raskrsnice ulica Gospe od snijega i Svetog Luke;
- **Ulica Lovorike**, od Autobuske stanice do kraja naselja;
- **Ulica Vaska Lipovca**, od ulice Prvoborca do ulice Lovorike;
- **Ulica Gornji Škaljari**, od potoka Zvjerinjak do kraja naselja;

- **Ulica Sv. Luke**, od ukrštanja sa ulicama Gospe od Snijega i ulice Petrovića do ulice Gornji Škaljari;
- **Ulica Plazno**, od ulice Gospe od Snijega do regionalnog puta Kotor – Troica;
- **Ulica Veronići**, od ulice Iva Brkanovića kod zatvorenog bazena do kraja naselja;
- **Ulica od Trešanja**, od ulice Veronića kod Zatvorenog bazena do kraja naselja;
- **Ulica Mali Banat**, od ulice Ivo Brkanović do Novog naselja.

### 3.10. Muo

- **Ulica II Dalmatinske**, (priobalni put) od zgrade MUP-a do kraja naselja Muo;
- **Ulica Ramadanovići**, od ulice II Dalmatinska sa lijeve strane (posmatrano u smjeru od Kotora) kroz naselje;
- **Ulica Ribarska**, od ulice II Dalmatinska sa lijeve strane (posmatrano u smjeru od Kotora), paralelno sa ulicom Ramadanovići, kroz naselje;
- **Ulica Borova**, od ulice Ramadanovića kroz naselje;

### 3.11. Prčanj

- **Obala Iva Visina (priobalni put)**, od početka KO Prčanj, do kraja naselja (do Zavoda Vrmac);
- **Ulica Glavati**, od Obale Iva Visina sa lijeve strane (posmatrano u smjeru od Kotora), kroz naselje do Obale Iva Visina;
- **Ulica Velja Rijeka**, od Obale Iva Vizina sa lijeve strane, kroz naselje;
- **Ulica Monda Sbutege**, od Obale Iva Vizina sa lijeve strane, kroz naselje, uz potok Mondov;
- **Ulica Pijavica**, od Ulice Monda Sbutege i pruža se kroz naselje paralelno sa Obalom Iva Visina;
- **Ulica Lanterna**, od Ulice Monda Sbutege i pruža se kroz naselje paralelno sa ulicom Pijavica;
- **Ulica Nogalja**, od Obale Iva Vizina sa lijeve strane, kroz naselje, paralelno sa ulicom Monda Sbutege;
- **Ulica Nogalja gornja**, od Ulice Nogalja kroz naselje;
- **Ulica Lekovina**, od Obale Iva Vizina sa lijeve strane, kroz naselje, paralelno sa ulicom Nogalja;
- **Ulica Mrvičić**, od Obale Iva Vizina sa lijeve strane, kroz naselje, paralelno sa ulicom Lekovina;
- **Ulica Grasovo**, od Obale Iva Vizina sa lijeve strane, kroz naselje, paralelno sa ulicom Mrvičić;
- **Ulica Šarena gomila**, od Obale Iva Vizina sa lijeve strane, kroz naselje, paralelno sa ulicom Grasovo, do kraja naselja Šarena Gomila;
- **Ulica Od cvijeća**, od Ulice Šarena Gomila kroz naselje, paralelno sa Obalom Iva Visina;
- **Ulica Pod batun**, od Ulice Šarena Gomila, kroz naselje i ukršta se sa ulicom Od cvijeća;
- **Ulica Riviera**, od Obale Iva Vizina sa lijeve strane, kroz naselje, paralelno sa ulicom Šarena Gomila;
- **Ulica Jerovica**, od Obale Iva Vizina sa lijeve strane, kroz naselje, do ulice Rivijera;
- **Ulica Cucka**, od ulice Jerovica, kroz naselje paralelno sa Obalom Iva Visina;
- **Ulica Marovo čelo**, od ulice Jerovica, kroz naselje paralelno sa ulicom Cucka;
- **Careva ulica**, od Obale Iva Vizina sa lijeve strane, kroz naselje, paralelno sa ulicom Jerovica.



### 3.12. Stoliv

- **Ulica Bokeljska**, (priobalni put) prolazi kroz naselje Stoliv;
- **Ulica Markov Rt**, od ulice Bokeljske (posle hotela Vrmac) do kraja naselja.

### 3.13. Radanovići

- **Ulica Jadranska**, dio magistralnog puta M2 koji prolazi kroz naselje Radanovići prema Budvi do mosta na potoku Lukavci;
- **Ulica Bokeljska**, od ulice Jadranska kroz naselje pored pošte do Jadranske ulice;
- **Ulica Maslina**, od ulice Jadranska (preko puta OŠ "Nikola Đurković) kroz naselje;
- **Ulica Pelinska**, od ulice Jadranska (kod restorana Velji Mlin) do kraja naselja;
- **Ulica Popova**, od Jadranske ulice (preko puta Mondo Verde-a), kroz naselje;
- **Ulica Pobrdska**, od Bokeljske ulice kroz naselje.

### 3.14 Lastva Grbaljska

- **Ulica Kotorska**, dio magistralnog puta M2 koji prolazi kroz naselje Lastva Grbaljska;
- **Ulica Latinska**, od ulice Kotorska (kod objekta "Labud tende") kroz naselje do ulice Kotorska prema Budvi;
- **Ulica Čerenska** od ulice Latinska, kroz naselje, presjeca ulicu Kotorska, nastavlja kroz naselje do ulice Šebeljska;
- **Ulica Bačića**, od magistralnog puta Kotor-Budva, presjeca ulicu Šebeljsku, pa nastavlja kroz naselje;
- **Ulica Lastovska**, od ulice Bačića i prolazi kroz naselje;
- **Ulica Šebeljska**, od magistralnog puta Kotor – Budva, prolazi kroz naselje do Gornje Grbaljskog puta;
- **Ulica Marušića**, od Šebeljske ulice, kroz naselje do ulice Lastovska;
- **Ulica Uljana**, od ulice Šebeljska sa desne strane (posmatrano u smjeru Budva-Kotor) i prolazi kroz naselje;
- **Ulica Zapadna**, od ulice Šebeljske sa lijeve strane (posmatrano u smjeru Budva-Kotor) i ide kroz naselje;

### 3.15. Bigova

- **Ulica Lazarevića**, od puta Kotor - Bigova (početak naselja Bigova), do kraja naselja;
- **Ulica Glavatičićka**, od ulice Lazarevica sa desne strane (posmatrano u smjeru pružanja ulice Lazarevićeva) kroz naselje;
- **Ulica Trapi**, od ulice Lazarevića sa desne strane (posmatrano u smjeru pružanja ulice Lazarevićeva) kroz naselje do puta Kotor – Bigova;
- **Obala Ribarska**, priobalni pojas u centru naselja Bigova;
- **Ulica Primorska**, od ulice Lazarevića, kroz naselje, presjeca ulicu Mediteransku i pruža se do ulice Lazarevića;
- **Ulica Bokeljska**, od naselja, presjeca ulicu Mediteransku i pruža se do ulice Lazarevića;
- **Ulica Grbaljska**, od naselja (paralelno sa ulicom Bokeljska), presjeca ulicu Mediteransku i pruža se do ulice Lazarevića;
- **Ulica Mediteranska**, od ulice Lazarevica, presjeca ulice Primorsku i ulicu Bokeljsku, do ulice Grbaljska;

## 4. SJEDIŠTE JAVNIH USTANOVA

### 4.1. Objekti lokalne samouprave, javnih službi, posebnih organizacija, službe lokalnih i državnih organa

**Opština Kotor** – Stari grad br. 317;

**Turistička Organizacija Kotor** – Stari grad 315;

**Direkcija za uređenje i izgradnju Kotora** – Škaljari

**DOO "Komunalno" Kotor** – Škaljari

**Vodovod i kanalizacija Kotor d.o.o.** – Škaljari, Zgrada obnove;

**"Luka Kotor" AD Kotor** – Park slobode 1;

**Autobuska stanica Kotor** – ul. Put prvoboraca bb;

**Služba zaštite i spašavanja Kotor** – ul. Put prvoborca 288;

**DVD "Bogoljub Brezić"** – Perast;

**Lučka kapetanija Kotor** – Benovo;

**Lučka uprava Crne Gore** – Muo, Peluzica 1;

**Lokalni javni emiter Radio Kotor** – Stari grad 320;

**Skala radio** – Pjaca od kina, stari Grad

**JU Kulturni centar „Nikola Đurković“** – Stari grad;

**OJU "Muzeji" Kotor** – Stari grad 313;

**Pomorski muzej Crne Gore** – Trg bokeljske mornarice, Stari grad;

**Arhivski odsjek - Istorijski arhiv Kotor** – Stari grad 318;

**MUP Kotor** – Muo, Peluzica;

**JU Centar za socijalni rad Kotor** – Stari grad - Gurdić;

**Pošta Kotor** – Njegoševa ulica br.213;

**Institut za Biologiju mora** – Dobrota;

**Dom učenika i studenata, "Spasić-Mašera"** – Dobrota;

**JU Dom starih "Grabovac"** – Risan.



#### 4.2. Zdravstvene ustanove

**JZU DOM ZDRAVLJA KOTOR** – ul. Jadranska 61, Dobrota;

**AMBULANTA RADANOVIĆI** – Industrijska zona;

**DOM ZDRAVLJA RISAN** – Risan;

**OPŠTA BOLNICA KOTOR** – ul. Njegoševa, Škaljari;

**SPECIJALNA BOLNICA VASO ČUKOVIĆ** – Risan;

**SPECIJALNA BOLNICA ZA PSIHIJATRIJU** – Dobrota;

**VRMAC SPECIJALNA ZDRAVSTVENA ORGANIZACIJA** – Markov Rt - Prčanj;



Dom zdravlja Kotor



Opšta bolnica Kotor

### **4.3. Objekti obrazovanja**

#### **4.3.1. Predškolsko obrazovanje**

##### **JPU „RADOST” KOTOR – Tabačina**

- VJ Kotor
- VJ Dobrota
- VJ Jaslice
- VJ Škaljari
- VJ Prčanj
- VJ Risan
- VJ Radanovići

##### **PPU „OSMIJEH” KOTOR – Zlatne njive**

#### **4.3.2. Osnovno obrazovanje**

##### **OSNOVNA ŠKOLA "NJEGOŠ" – Benovo**

- područno odjeljenje Škaljari – Škaljari

##### **OSNOVNA ŠKOLA "SAVO ILIĆ" – Dobrota**

##### **OSNOVNA ŠKOLA RADANOVIĆI – Radanovići**

- područna jedinica Lastva Grbaljska – Lastva Grbaljska

##### **OSNOVNA ŠKOLA "VELJKO DROBNJAKOVIĆ" – Carine, Risan;**

- područna jedinica Perast – Perast
- područna jedinica Morinj – Morinj

##### **OSNOVNA ŠKOLA "IVO VIZIN" – Prčanj**

##### **OSNOVNA MUZIČKA ŠKOLA "VIDA MATJAN" – Stari grad 456;**

#### **4.3.3. Srednješkolosko obrazovanje**

##### **JU GIMNAZIJA KOTOR – Dobrota;**

##### **JU SREDNJA POMORSKA ŠKOLA – Dobrota;**

##### **SREDNJA MUZIČKA ŠKOLA "VIDA MATJAN" – Stari grad 456;**

##### **JU RESURSNI CENTAR ZA SLUH I GOVOR “Dr PERUTA IVANOVIĆ” – ul. Put prvoborca 184;**

#### **4.3.4. Fakulteti**

##### **FAKULTET ZA POMORSTVO – ul. Put I Bokeljske brigade 44, Dobrota;**

##### **FAKULTET ZA TURIZAM I HOTELIJERSTVO – Stari grad 320;**



#### 4.4. Nepokretna kulturna dobra

##### 4.4.1. Spomenici kulture na području opštine Kotor (palate, crkve, trgovi...)

###### 4.4.1.1. Stari grad Kotor

1. **Crkva sv. Marije Koledate** – dio zaštićene cjeline Stari grad Kotor; I kategorije
2. **Crkva sv. Ane** - dio zaštićene cjeline Stari grad Kotor; I kategorije
3. **Kula sa gradskim satom** - dio zaštićene cjeline Stari grad Kotor; I kategorije
4. **Palata Vrakjen** - dio zaštićene cjeline Stari grad Kotor; I kategorije
5. **Dom pomorstva** - dio zaštićene cjeline Stari grad Kotor; I kategorije
6. **Palata Drago** - dio zaštićene cjeline Stari grad Kotor; I kategorije
7. **Palata Pima** - dio zaštićene cjeline Stari grad Kotor; I kategorije
8. **Palata Buda** - dio zaštićene cjeline Stari grad Kotor; I kategorije
9. **Palata Bizanti** – dio zaštićene cjeline Stari grad Kotor; I kategorije
10. **Crkva sv. Josipa** – dio zaštićene cjeline Stari grad Kotor; I kategorije
11. **Zgrada Istorijskog arhiva Kotor** – dio zaštićene cjeline Stari grad Kotor; I kategorije
12. **Katedrala sv. Tripuna** – dio zaštićene cjeline Stari grad Kotor; I kategorije
13. **Crkva sv. Luke** – dio zaštićene cjeline Stari grad Kotor; I kategorije
14. **Crkva sv. Mihaila** – dio zaštićene cjeline Stari grad Kotor; I kategorije
15. **Crkva sv. Duha** – dio zaštićene cjeline Stari grad Kotor; I kategorije
16. **Zgrada zatvora** – istorijski spomenik; dio zaštićene cjeline Stari grad Kotor; I kategorije
17. **Crkva sv. Klare sa Franjevačkim samostanom** – dio zaštićene cjeline Stari grad Kotor; I kategorije
18. **Crkva sv. Pavla** – dio zaštićene cjeline Stari grad Kotor; I kategorije
19. **Crkva sv. Nikole** – dio zaštićene cjeline Stari grad Kotor; I kategorije
20. **Bedemi Kotora** – dio zaštićene cjeline Stari grad Kotor; I kategorije
21. **Upravna zgrada SPCO** – dio zaštićene cjeline Stari grad Kotor; I kategorije
22. **Stari grad Kotor** – dio zaštićene cjeline Stari grad Kotor; I kategorije
23. **Arheološki spomenik** - Kompleks samostana sv. Franja - dio zaštićene cjeline Stari grad Kotor; I kategorije
24. **Glavna gradska vrata**
25. **Sjeverna i južna gradska vrata**
26. **Tvrđava San Đovani**
27. **Trg od oružja** (Trg Oktobarske revolucije)
28. **Trg od brašna** (Trg Oslobođenja)
29. **Trg sv. Tripuna** (Trg Ustanka mornara 1918)
30. **Trg Bokeljske mornarice**
31. **Česma „Karampana“**
32. **Trg sv. Luke** (Trg Bratstva i jedinstva)
33. **Trg od kina**
34. **Trg Paštrovnica** (Trg od mlijeka)
35. **Trg Marije Koledate** (Trg od drva)
36. **Kula gradske straže**
37. **Providurova** (Kneževa) palata
38. **Zgrada arsenala**
39. **Napoleonovo pozorište**
40. **Biskupija**
41. **Palata Beskuća**
42. **Palata Grgurina** (Pomorski muzej)
43. **Palata Lombardić**
44. **Palata Grubonja**

#### 4.4.1.2 Škaljari

1. **Zgrada Istarskog arhiva** - III kategorija kulturnog dobra
2. **Crkva sv. Vićencija** - III kategorija kulturnog dobra
3. **Crkva gospe od Snijega** - III kategorija kulturnog dobra
4. **Crkva gospe od Snijega (stara)** - III kategorija kulturnog dobra
5. **Pravoslavno groblje sa kapelom pokrova Bogorodice** - III kategorija kulturnog dobra
6. **Crkva sv. Mihovila** - III kategorija kulturnog dobra

#### 4.4.1.3. Muo

1. **Kapela Blaženog Gracije** - III kategorija kulturnog dobra
2. **Crkva pomoćnice kršćana** - III kategorija kulturnog dobra

#### 4.4.1.4. Prčanj

1. **Parohijalna crkva Bogorodičin hram** - I kategorija kulturnog dobra
2. **Crkva sv. Nikole sa manastirom** - II kategorija kulturnog dobra
3. **Crkva sv. Antonija (Sv. Anton Padovanski)** - III kategorija kulturnog dobra
4. **Crkva sv. Jovana Krstitelja** - III kategorija kulturnog dobra
5. **Ostaci crkve sv. Tome** - II kategorija kulturnog dobra
6. **Stara župna crkva** - III kategorija kulturnog dobra
7. **Palata Verona** - III kategorija kulturnog dobra
8. **Vila Njegoš (palata Beskuća)** - III kategorija kulturnog dobra
9. **Ambijentalna cjelina – Kuće Lukovića na Glavatima sa crkvom Gospe od Karmena** – II kategorija kulturnog dobra
10. **Kuća Andrije i Filipa Lukovića** - III kategorija kulturnog dobra
11. **Palata Florio–Luković** - II kategorija kulturnog dobra
12. **Crkva sv. Ane** - III kategorija kulturnog dobra
13. **Palata Tre Sorelle** - II kategorija kulturnog dobra
14. **Stara župna crkva**
15. **Franjevački samostan sa crkvom sv. Nikole**
16. **Palata Beskuća**
17. **Kuća Lazzari**
18. **Kuća Lovrijenca Sbutege**
19. **Kuća Djurovića (Špaka)**

#### 4.4.1.5. Stoliv

1. **Crkva sv. Ane (Gornji Stoliv)** - III kategorija kulturnog dobra
2. **Crkva sv. Ilije (Gornji Stliv)** - III kategorija kulturnog dobra
3. **Crkva Imena Marijinog** - III kategorija kulturnog dobra
4. **Crkva sv. Bazilija** - II kategorija kulturnog dobra
5. **Crkva gospe od Andjela**

#### 4.4.1.6. Dobrota

1. **Palata Dabinović–Kokotova kula** - II kategorija kulturnog dobra
2. **Kuća kapetana Luke Miloševića** - II kategorija kulturnog dobra
3. **Kuća Boža Dabinovića „Krivi palac“** - III kategorija kulturnog dobra
4. **Kuća Bepa Ivanovića (Don Gracije Ivanović)** - III kategorija kulturnog dobra
5. **Kuća br. 93** - III kategorija kulturnog dobra
6. **Crkva sv. Petra (Ljuta)** - III kategorija kulturnog dobra

7. **Crkva Gospe od Milosrđa** - III kategorija kulturnog dobra
8. **Kompleks crkva sv. Matije** - II kategorija kulturnog dobra
9. **Crkva sv. Ilije** - II kategorija kulturnog dobra
10. **Palata Tripković** - II kategorija kulturnog dobra
11. **Crkva sv. Eustahija** - II kategorija kulturnog dobra
12. **Palata Tripković–Dabinović - Avramov** - III kategorija kulturnog dobra
13. **Palata Milošević–Veliki palac** - II kategorija kulturnog dobra
14. **Palata Radoničić–Zavod za biologiju mora** - III kategorija kulturnog dobra
15. **Crkva sv. Mihovila** - III kategorija kulturnog dobra
16. **„Crkvina“** – Nova crkva Svih Svetih - III kategorija kulturnog dobra
17. **Crkva sv. Ivana- donja** - III kategorija kulturnog dobra
18. **Crkva Svi Sveti – Sveta Vrača** - III kategorija kulturnog dobra
19. **Palata Ivanović** - II kategorija kulturnog dobra
20. **Palata Radimiri (Jabuka)** - III kategorija kulturnog dobra
21. **Palata Ivanović – Četković** - III kategorija kulturnog dobra
22. **Slavjanska čitaonica** - III kategorija kulturnog dobra
23. **Palata Radoničić** - III kategorija kulturnog dobra
24. **Palata „Vida Lušina“ (Zgrada centralne komisije)** - III kategorija kulturnog dobra
25. **Palata Kamenarović** - III kategorija kulturnog dobra

#### 4.4.1.7. Orahovac

1. **Kuća Miloša Vukasovića (Dražin Vrt)** - III kategorija kulturnog dobra
2. **Kula Baja Pivljanina** - III kategorija kulturnog dobra
3. **Crkva sv. Djordja** - II kategorija kulturnog dobra

#### 4.4.1.8. Perast

1. **Grad Perast** - I kategorija kulturnog dobra
2. **Zgrada stare pomorske škole Martinovića** -istorijski spomenik -III kategorija kulturnog dobra
3. **Kuća Tripa Kokolje**; istorijski spomenik - III kategorija kulturnog dobra
4. **Ostrvo i crkva sv. Djordja** - I kategorija kulturnog dobra
5. **Ostrvo i crkva Gospe od Škrpjela** - I kategorija kulturnog dobra
6. **Crkva sv. Gospodje** - III kategorija kulturnog dobra
7. **Crkva sv. Nikole**
8. **Crkva Gospa od Rozarija**
9. **Crkva sv. Jovan Krstitelj**
10. **Crkva sv. Ana**
11. **Crkva sv. Marko**
12. **Crkva sv. Anton**
13. **Pravoslavna crkva – Hram rođenja presvete Bogorodice**
14. **Muzej grada Perasta**
15. **Palata Bronza**
16. **Palata Šestokrilo**
17. **Palata Mazarović**
18. **Palata Balović**
19. **Palata Visković**
20. **Palata Martinović**
21. **Palata Smekija**
22. **Palata Zmajević**
23. **Palata Lučić – Kolović – Matikola**
24. **Palata Bujović**
25. **Tvrđjava sv. Križa**

#### 4.4.1.8. Risan

1. **Zadužbina Ljubatovića sa crkvom sv. Dimitrija** - III kategorija kulturnog dobra
2. **Palata Ivelić** - III kategorija kulturnog dobra
3. **Crkva sv. Jovana** - III kategorija kulturnog dobra
4. **Ulica Gabela (koja obuhvata 31 zgradu)** - II kategorija kulturnog dobra
5. **Trg „21 Novembra“ (koji obuhvata 11 zgrada)** - III kategorija kulturnog dobra
6. **Manastir Banja sa crkvom sv. Đorđa** - II kategorija kulturnog dobra
7. **Crkva sv. Luke** - II kategorija kulturnog dobra
8. **Crkva sv. Petra i Pavla sa kapelom sv. Arhandela** - II kategorija kulturnog dobra
9. **Ostaci antičke vile sa mozaicima** - arheološki spomenik - I kategorija kulturnog dobra
10. **Carine** - arheološki spomenik - I kategorija kulturnog dobra

#### 4.4.1.9. Morinj

1. **Kuća Vojvode Tome Milinovića** - istorijski spomenik - III kategorija kulturnog dobra
2. **Prva osnovna škola na narodnom jeziku Svrčak** - istorijski spomenik - III kategorija kulturnog dobra
3. **Crkva sv. Save**
4. **Crkva sv. Tripuna**
5. **Niz Berberovića**
6. **Stambeni niz iznad crkve sv. Save**
7. **Ćatovića Mlini**
8. **Kameni mostovi u polju**
9. **Kuća Seferovića na pjaci**
10. **Kuća Vojvodića na obali**
11. **Mlin Milinovića**
12. **Uljani mlin Milinovića**
13. **Stambeni niz na obali (Parohijski dom)**
14. **Vojvodića Mlini**
15. **Stambena cjelina Berberovića**
16. **Crkva sv. Petke**

#### 4.4.1.10. Kostanjica

1. **Crkva sv. Ivana Krstitelja**
2. **Crkva sv. Gospođe**
3. **Stambene cjeline Todorovića na lokalitetu Banovina**
4. **Grupacija Brković, Banovina**
5. **Grupacija Vulović**
6. **Stambena cjelina Dabović na lokalitetu Knez Bogdan**
7. **Stambena cjelina Dabović na lokalitetu „Na pristan“**
8. **Kuća kapetana Bogdana Dabovića**
9. **Grupacija Dabović**
10. **Turska kuća**
11. **Kuće Dabovića na lokalitetu Matovina**
12. **Kuća Todorović**
13. **„Duzova kuća“**
14. **Kuća Dučića**
15. **Čelina**
16. **Gornja Kostanjica – „Selo“**



#### **4.4.1.11. Ledenica i Krivošije**

1. **Crkva sv. Nikole**, Donje Ledenice
2. **Crkva sv. Petke**, Gornje Ledenice
3. **Crkva sv. Petke**, Poljice
4. **Crkva Pokrova Bogorodice**, Dragalj
5. **Crkva Roždestva Bogordice**, Malev Do
6. **Crkva sv. Jovana**, Dragoševo Selo

#### **4.4.1.12. Crkve u Donjem Grbalju**

##### **- Bigova**

- Sveti Nikola Čudotvorac - II kategorija kulturnog dobra

##### **- Višnjeva**

- Sv Mučenici Sergej i Vakho – Sv. Srđ
- Uspenja Presvete Bogorodice-Sveta Gospođa

##### **- Vranovići**

- Prep. Petka - Paraskeva – Sv. Petka - III kategorija kulturnog dobra
- Sv. Velikomučenica Varvara - III kategorija kulturnog dobra
- Sveti Arhiđakon Stefan
- Sveti Nikola Čudotvorac
- Tomaševa crkva

##### **- Glavati**

- Manastir Sv. Save - Savina Glavica
- Sveti Georgije
- Sveti Nikola Čudotvorac

##### **- Glavatičići**

- Prep. Petka Paraskeva – Sv. Petka

##### **- Zagora**

- Sveti Vasilije Veliki
- Sveti Jovan Bogoslov
- Sveti Prorok Ilija - Stara crkva
- Sveti Prorok Ilija-Nova crkva
- Sveti Teodor Tir

##### **- Kovači**

- Manastir Blažene Matrone Moskovske
- Roždestva Presvete Bogorodice
- Sveta Gospođa
- Sveti Arhangel Mihailo

##### **- Krimovice**

- Polaganje Rize Presvete Bogorodice
- Sveti Apostol Andrej Prvozvani - Sveti Andrija
- Sveti Apostol Vartolomej
- Sveti Arhiđakon Stefan
- Sveti Nikola Čudotvorac - Sveti Nikola na Hridi

##### **- Kubasi**

- Roždestva Presvete Bogorodice - Sveta Gospođa - III kategorija kulturnog dobra
- Sveta Trojica
- Sveti Velikomučenik Georgije – Ukropci
- Sveti Jovan Bogoslov – Trešnjica

##### **- Lješevići**

- Prep. Petka Paraskeva - Sveta Petka
- Sveti Velikomučenik Georgije
- Sveti Nikola Čudotvorac

- Sveti Hariton Ispovjednik
- Uspenije Presvete Bogorodice - III kategorija kulturnog dobra
- **Pobrđe**
  - Vaznesenja Gospodnjeg - Sveti Spas
  - Sveti Jovan Bogoslov - III kategorija kulturnog dobra
  - Uspenije Presvete Bogorodice-Sveta Gospođa
  - Crkvište Svetog Apostola Petra
- **Radanovići**
  - Svetog Mučenika Lazara Kosovskog

#### **4.4.1.12. Crkve u Gornjem Grbalju**

- **Bratešići**
  - Sveti Nikola Čudotvorac - III kategorija kulturnog dobra
- **Gorovići**
  - Začeće Svetog Jovana Krstitelja - III kategorija kulturnog dobra
  - Roždestvo Presvete Bogorodice-Sveta Gospođa
  - Sveti Velikomučenik Georgije
- **Dub**
  - Začeće Svetog Jovana - III kategorija kulturnog dobra
- **Lastva Grbaljska**
  - Vaznesenja Gospodnjeg - Sveti Spas
  - Manastir Podlastva - Roždestva Presvete Bogorodice
  - Sveti Ilija
- **Nalježići**
  - Roždestva Presvete Bogorodice - Sveta Gospođa - III kategorija kulturnog dobra
  - Sv Vasilije Ostroški Čudotvorac
  - Sveti velikomučenik Dimitrije
  - Sveti Nikola
  - Sveti Prorok Ilija - III kategorija kulturnog dobra
- **Pelinovo**
  - Sveta mučenica Nedjelja
  - Sveta Trojica
  - Sveti Apostol Petar
  - Sveti Georgije - III kategorija kulturnog dobra
  - Sveti Nikola
- **Prijevor**
  - Prepodobna Mučenica Petka - Sv Petka Rimljanka
  - Sveti Jovan Krstitelj
- **Prijeradi**
  - Paraklis Sv Vasilija Ostroškog
  - Sveti Velikomučenik Georgije - III kategorija kulturnog dobra
- **Svinjišta**
  - Sveti Arhangel Mihailo
- **Sutvara**
  - Sveta Velikomučenica Varvara
  - Sveti Velikomučenik Georgije
- **Šišići**
  - Roždestva Presvete Bogorodice - Sveta Gospođa
  - Sveti Velikomučenik Georgije - III kategorija kulturnog dobra
  - Sveti Velikomučenik Mina - III kategorija kulturnog dobra

#### **4.4.1.13. Mirac**

- Crkva sv. Đorđa - III kategorija kulturnog dobra

#### **4.4.2. Groblja**

##### **4.4.2.1. Gradska groblja**

- Gradsko groblje Kotor (Škaljari);
- Gradsko groblje Risan;
- Gradsko groblje Perast.

##### **4.4.2.2. Mjesna groblja**

- mjesno groblje Vrbice u Dobroti;
- mjesno groblje Dobrota (Sveti Matija);
- mjesno groblje Škaljari;
- mjesno groblje Orahovac;
- mjesno groblje Orahovačka Rijeka;
- mjesno groblje Strp;
- mjesno groblje Prčanj;
- mjesno groblje Knežlaz, Risan;
- mjesno groblje Dragalj;
- mjesno groblje u Dragoševo selo u Krivošijama;
- mjesno groblje Sv. Hariton;
- mjesno groblje Kavač;
- mjesno groblje Glavatičići;
- mjesno groblje Gorovići;
- mjesno groblje kod crkve Sv Luke na Smokovcu;
- mjesno groblje Kavači;
- mjesno groblje Krimovica;
- mjesno groblje Kubasi;
- mjesno groblje Lješevići;
- mjesno groblje Nalježići;
- mjesno groblje Pobrđe;
- mjesno groblje Šišići;
- mjesno groblje pred crkvom Sv. Mina u Šišićima;
- mjesno groblje Sv. Varvara u Vranovićima;
- mjesno groblje Sutvara;
- mjesno groblje Turija;
- mjesno groblje u selu Čavori;
- mjesno groblje Glavati;
- mjesno groblje Sveti Đorđe, Višnjevo;
- mjesno groblje kod crkve Sv. Đornje, Pelinovo,
- mjesno groblje kod crkve Sv. Đornje, Prijeradi.

##### **4.4.3. Muzeji**

- Muzej grada Perasta, Perast;
- Pomorski muzej Kotor, Stari grad;
- Lapidarijum, Stari grad.

#### 4.4.4. Galerije

- Gradska galerija, stari grad;
- Galerija solidarnosti, Stari grad (palata Pima).

#### 4.4.5. Biblioteke

- Gradska biblioteka (čitaonica), Stari grad;
- Pomorska biblioteka, put I Bokeljske brigade.

### 5. SPORT

Dva vaterpolo kluba i to:

- „**VK Primorac**“
- **VA „Cattaro**“

Dva fudbalska kluba i to:

- **FK „Bokelj”** koji se takmiči u II Liga Crne Gore
- **FK „Grbalj“** koji se takmiči u I liga Crne Gore

Četiri košarkaška kluba i to:

- **KK „Kotor“**,
- **KK „Stars“ Kotor**,
- **KK „Risan“**,
- **KK „Grbalj“**.

Jedan odbojkaški klub:

- **OK „Gimnazijalac” Kotor** ženski odbojakaški klub

Tri kluba borilačkih sportova i to:

- **Džudo klub „Kotor“**
- **Ju-jitsu klub „Soko“**
- **Ju-jitsu klub „Champion“**
- **AMSK „Blažo Smiljanjić” Kotor**;
- **Ragbi klub „Krstaš”**;
- **Bočarski klub „Jadran“** iz Perasta;
- **Jedriličarski klub „Lahor“**;
- **Streličarski klub Kotor**;
- **Ribolovački klub „Ama“** iz Kostanjice;

#### 5.1 Sportski objekti

- stadion FK Bokelj, Škaljari;
- stadion FK Grbalj, Radanovići;
- zatvoreni plivački bazen Nikša Bućin, Škaljari;
- otvoreni plivački bazen, Dobrota;



## 6. VETERINARSKE USTANOVE

**V.A. Kotor d.o.o.** – Jugodrvno, Radanovići;

**V.U. "VET PORT" d.o.o.** – Škaljari.

## 7. APOTEKE

- PZU Apoteka '**TEA MEDICA 6**' – Radanovići - (Voli);
- PZU Apoteka '**AESCU LAP**' – Dobrota br. 77;
- PZU Apoteka '**COSMETICS 6**' – Radanovići;
- PZU Apoteka '**CYDONIA**' – Škaljari;
- PZU Apoteka '**FIDAMI**' – Radanovići;
- PZU Apoteka '**MEDICOR**' – Dobrota;
- PZU Apoteka '**VILLA**' – Stari Grad br 461;
- PZU Apoteka '**SALVIA**' – Njegoševa br 214;
- PZU Apoteka '**MEDICOR CAMELIA**' – Trg Mata Petrovića;
- PZU Apoteka '**LIJEK 15**' – ul. Put prvoborca;
- PZU Apoteka '**MONTEFARM - ST. GRAD**' – Stari Grad;
- PZU Apoteka '**MONTEFARM - DOBROTA**' – Dobrota, naselje Plagenti;

## 8. HOTELI I ZNAČAJNI UGOSTITELJSKI OBJEKTI

### 8.1 Hoteli

Na osnovu postojeće turističke kategorizacije:

5 zvjezdica ima šest hotela:

- **hotel „Jadran Iberostar“**, ul. Marka Martinovića, Perast;
- **hotel „Huma“ sa četiri depadansa**, ul. Jadranska, Dobrota;
- **hotel „Platamuni“** sa depadansom;
- **hotel „Forza Terra“**, Kamp, Dobrota;
- **hotel „Forza Mare“**, Kriva ulica;
- **hotel „Astoria“**, Stari grad 322;
- **hotel „Blue Kotor Bay“**, Markov rt.

#### **4 zvjezdice ima 17 hotela:**

- hotel **"Villa Duomo"**, Stari grad 385;
- hotel **"Hipocampus"**, Stari grad 489;
- hotel **"Vardar"**, Trg od oružja, Stari grad;
- hotel **"Cattaro"**, Stari grad 433;
- hotel **"Monte Cristo"**, Stari grad;
- hotel **"Porto In"**, ul. Njegoševa 211;
- hotel **"Palazzo Radimiri"**, Dobrota 220;
- hotel **"Alkima"**, Dobrota 157;
- hotel **"Essenza"**, Dobrota;
- hotel **"Pietra"**, Dobrota;
- hotel **"Splendido"**, Prčanj;
- hotel **"Libertas"**, Prčanj;
- hotel **"Amfora"**, Orahovac;
- hotel **"Conte"**, Obala kapetana Marka Martinovića, Perast;
- hotel **"Visura"**, Dobrota;
- hotel **"Per Astra"**, Obala kapetana Marka Martinovića, Perast;
- hotel **"Admiral M"**, Obala kapetana Marka Martinovića, Perast;
- hotel **"Aruba"**, Lastva Grbaljska;
- hotel **"Leon Coronato"**, Perast;
- hotel **"Rendez Vous"**, Stari grad;

#### **3 zvjezdice ima deset hotela:**

- hotel **"Vila Perast"**, Obala kapetana Marka Martinovića, Perast;
- hotel **"Stone Bridge"**, Gornj Morinj;
- hotel **"Galathea"**, Prčanj;
- hotel **"Marija"**, Dobrota bb;
- hotel **"Bokeljski dvori"**, Prčanj;
- hotel **"Vila Panonija"**, Dobrota 1;
- hotel **"Galia"**, Prčanj;
- hotel **"Pana"**, Sv Stasije 253, Dobrota;
- hotel **"Lavanda"**, Kostanjica;
- hotel **"Perla Adriatika"**, Prčanj;
- hotel **"Villa Rossa"**, Donji Morinj;
- hotel **"Nauta"**, Prčanj.

#### **2 zvjezdice ima jedan hotel:**

- hotel **"Belveder"**, Muo.

## **8.2. Značajni ugostiteljski objekti**

### **8.2.1. Stari Grad**

- konoba-piceria "Bokun";
- konoba "Cesarica";
- "Old Winery" snack bar
- kafana "Dojmi"
- kafe bar "Old Town pub"
- poslastičarnica "Forca Café";
- Cafe bar "Siempre";
- hotel Cataro - Pub "AS";
- Caffè bar "Letrika";
- kafe bar "Evergeen";
- Restoran "Pržun";
- "The Square pub";
- konoba "Scala Santa";
- konoba- picerija "Dardino";
- kafe bar "Dekaderon";
- picerija "Sara";
- picerija "Pronto";
- kafe bar "Cezare";
- snack bar "The Harbour pub";
- "Pub Roma";
- kafe pub "Bandiera";
- snack bar "Moja kafanica"
- cafe bar "San Giovanni";
- cafe bar "Karampana";
- snack bar "Gastro pub 702";
- konoba-pizzeria "La Piazzetta";
- snack "La Cetedrale";
- hotel restoran "Rendez Vous";
- konoba "Trpeza";
- konoba - picerija "Scorpio";
- snack bar "Citadela";
- konoba "Kantun";
- hotel "Monte Cristo"-restoran "Luna Rossa";
- cafe bar "Perper";
- restoran "City";
- konoba "Bastion" I;
- caffè bar "Troja";

### **8.2.2 Tabčina**

- restoran "Bastion" III;
- kafe bar "Cukar";
- caffè bar "Sulzer";
- caffè picerija "Sapori";
- snack bar "Lav";

### **8.2.3. Dobrota**

- konoba "Akustik";
- poslastičarnica "Dolce Pinocchio";
- caffe picerija "Bonita 99";
- konoba - piceria "Che Nova";
- caffe - pizerija "Kadena";
- caffe picerija "Mondo";
- kafe picerija "Jet Ski";
- caffe bar "Ankora";
- caffe bar "Bruklin";
- caffe bar "Venecia";
- restoran "Platanus" bar & food;
- restoran "Ellas";
- restoran "Tiha noć";
- restoran "Dobrotski dvori";
- konoba "Portun";
- konoba "Bonaca";
- restoran "Mudra";
- restoran "Taverna Bura";
- konoba "Pirun i ožica";
- konoba "Pantagana";
- konoba "Babilon";
- plažni bar "Premijer";
- snack bar "Forum";
- konoba "Barba";
- caffe bar "Ponta caffe";

### **8.2.4. Ljuta**

- restoran "Stari Mlini";

### **8.2.5. Orahovac**

- beach bar "El Cortez";
- restoran "Casa del Mare – Amfora";
- beach bar "Galija";
- Beach bar "Grotta";
- restoran "Veranda";

### **8.2.6. Dražin vrt**

- kafana, beach bar "Bajova kula";

### **8.2.7. Perast**

- konoba "Otok Bronza";
- hotel - konoba "Admiral";
- konoba "Školji";
- hotel - restoran "Conte";
- kafe picerija "Djardin";
- kafe picerija "Armonija";
- "Pirat bar";

#### **8.2.7. Risan**

- restoran "Risan";
- kafe poslastičarnica "Hipnos";
- restoran "Ponta Risan";

#### **8.2.8. Morinj i Kostanjica**

- plažni bar "Ponta";
- plažni bar "Tramontana";
- konoba "Čatovića Mlini";
- konoba "Ribar";
- konoba "Providenza";
- restoran "Verige 65";

#### **8.2.9. Maceo**

- restoran "Galion";
- pečenjara "BBQ Tanjga";
- konoba "Galerija";
- snack bar – picerija "Ladovina kitchen & wine bar"

#### **8.2.10. Muo**

- bife "Bahus";
- caffe bar "Trojka";
- caffe – picerija "Relax";

#### **8.2.11. Prčanj**

- hotel - restoran "Bokeljski dvori";
- caffe bar "Nautika";
- konoba "Lanterna";
- konoba "Boka Bej";
- kafana "Centar";
- konoba "Vila Marija";
- snack bar "Mademoiselle";
- konoba "Bokeljški gušti";
- konoba "Marijus";

#### **8.2.12. Stoliv**

- beach bar "Oskar";
- konoba "Furešti";
- caffe - picerija "Margarita";
- konoba "Mirakul";

### 8.2.13. Radanovići

- kafeterija "gril café HDL";
- restoran "Ladovina kitchen & wine bar";
- restoran "Grbalj";
- restoran "Zlatnik";
- konoba "Velji Mlin";

### 8.2.14. Lastva Grbaljska

- restoran "Šebelj";

## 9. KOMERCIJALNI OBJEKTI

### 9.1. Tržni centri

- **Shopping centar Kamelija**, trg Mata Petrovića;
- **Butiko shopping centar**, Radanovići;
- **Trzni Centar HDL 365**, Radanovići.

### 9.2. Hiper marketi i marketi

- **Voli hipermarket**, Radanovići;
- **Aroma market (CG 1)**, Škaljari;
- **Aroma market (CG 2)**, Dobrota;
- **Aroma market (CG 3)**, Prčanj;
- **Aroma market (CG 5)**, Sv Stasije;
- **Aroma market (CG 7)**, Risan;
- **Aroma market (CG 9)**, Tabačina;
- **Aroma market (CG 18)**, Trg Mata Petrovića;
- **Laković hipermarket**, Radanovići;
- **Idea super market**, Radanovići;
- **Idea market**, Šuranj;
- **Idea market**, ul. Plagenti 1;
- **Idea market**, Bujevina, Risan;

### 9.3. Prodaja robe široke potrošnje

- **KIPS**, Industrijska zona - Radanovići;
- **OKOV**, Radanovići;
- **DRVOMONT**, Industrijska zona, Radanovići;
- **Cogimar**, Ljuta;
- **Garden centar "Mondo Verde"**, Radanovići;



## 10. STARI GRAD KOTOR

Stari grad Kotor nalazi se u samom srcu Boke, u dnu planine Lovćen. Smješten je na dnu jednog od najljepših zaliva na svetu. Krije mnoga kulturna bogatstva koja potiču još iz srednjeg vijeka. U Stari grad se ulazi na tri kapije (Glavna, Severna i Južna kapija). O njima postoje razna predanja koja svjedoče o burnoj prošlosti i istorijskoj vrijednosti ovog područja.

Glavna ili Morska kapija potiče iz 16.veka, a građena je u doba mletačkog providura Bernarda Renijera. Dobila je naziv Morska kapija, jer je u to vrijeme more dopiralo čak do njenog ulaza. Izgrađena je u renesansno-baroknom stilu, a krasi je i veliki masivni stubovi. Sjeverna kapija je značajno manja od Glavne kapije i izgrađena je 1450. godine. Dio ove kapije je i most kojim se može preći preko rijeke Škandre. Južna kapija ili vrata od Grudića, kako je još nazivaju, je sačinjena od tri pojasa kapija, koja su sagrađena u različito vrijeme.

Okolo Starog grada, koji je u obliku trougla, dižu se zidine duge čak oko 5km, kao i brdo Sveti Ivan gde se nalazi tvrđava San Giovanni koji potiče još iz Ilirskog doba. Ovaj dio Kotora krasi posebna ljepota i priče. U Starom gradu Kotoru možete posjetiti veliki broj znamenitosti i saznati više o istoriji ovog područja. Jedno od takvim mjesta je i najveći gradski trg koji se zove Trg od oružja. U mletačkom dobu je služio za skladištenje i popravljavanje oružja. Na ovom trgu se nalazi Toranj sa satom, Kneževa palata, zgrada Arsenala, Napoleonovo pozorište i Kula gradske straže. Veoma bitan dio ovog trga zauzima Toranj od sata koji potiče iz 17.veka ispod koga se nekada nalazio Stub srama na kom su osuđenici javno kažnjavani.

Među poznatijim trgovima su i Trg od brašna i Trg Svetog Tripuna. Na Trgu od brašna se danas nalaze palate plemićkih porodica Buća i Pima, dok su se nekada na tom mjestu nalazili magacini za brašno. Na Trgu Svetog Tripuna se danas nalaze sve najvažnije institucije Kotora, među kojima i katedrala Svetog Tripuna, Biskupija, zgrada Opštine, Zavod za zaštitu spomenika kulture, kao i mnoge druge važne institucije. Katedrala Svetog Tripuna je izgrađena 1166. godine. U pitanju je romanička crkva koja je više puta renovirana posle zemljotresa koji je Kotor pogodio 1667. godine. Napoleonovo pozorište je još jedna veoma zanimljiva građevina, koja potiče iz 18.veka, ali je 1810.godine renovirana od strane francuske okupacione vlasti koje su ga pretvorile u stalno pozorište.



Stari grad Kotor



## 11. GRAD PERAST

Perast leži u podnožju brda **Sveti Ilija (873 m)**, nasuprot tjesncu Verige u Boki kotorskoj. Ime je dobio po Ilirskom plemenu Pirusta, a praistorijski ostaci pronađeni u pećini Špila iznad Perasta svjedoče o veoma ranom naseljavanju ove oblasti. U Perastu, gradu svjetlosti, koji se svakog jutra ogleda u moru, život bez prekida traje već osam vijekova. Perast je barokni grad i grad brojnih plemića čije su palate očuvane i do danas. Perast je i grad pomoraca, kapetana i brodara. Prva pomorska škola na Balkanu osnovana je u Perastu, koji je u 17. vijeku imao tri brodogradilišta i preko sto galija. Život Peraštana vijekovima je vezan za dva ostrva koja se nalaze preko puta ovog baroknog gradića. Jedno je **ostrvo Gospe od Škrpjela**, a drugo **ostrvo Svetog Đorđa**.

Gospa od Škrpjela je vještačko ostrvo napravljeno krajem 15. veka gdje su, po predanju, braća Moršići na hridi u Risanskom zalivu, 22. jula pronašli sliku Gospe, pa su Peraštani 1452. godine odlučili da na tom mjestu sagrađe hram Bogorodici. Oko hridi je nabacano kamenje i podignuta je mala kapela. Potom su, u **Fašinadi, tradicionalnom običaju**, oni vjekovima nasipali kamenje, potapali oronule barke i turske brodove, tako da se vremenom površina ostrva sve više širila. Ono danas ima oko tri hiljade kvadratnih metara i na njemu se nalazi crkva Gospe od Škrpjela. Današnja crkva Gospe od Škrpjela, po kojoj je ostrvo dobilo ime, izgrađena je 1630. godine od strane Venecijanaca i jedan je od najbitnijih istorijsko kulturnih spomenika Boka Kotorske.

Vjekovima Perast je bio prisiljen da ojača odbranu - previše ljudi je želelo da ove teritorije iskoristi na povoljnoj lokaciji. Ali nije bilo mogućnosti za izgradnju pravih zidova tvrđave. Braniti grad pomogao je odbrambeni sistem, izgrađeni u XV-XVII vijeku i posjedovao je 10 čardaka (odbrambenih kula) i **tvrđave Svetog Krsta**. Čardak je dvospratna zgrada sa gotovo kvadratnim dijelom - bili su u različitim dijelovima grada i služili ne samo za zaštitu, već i za sklonište u slučaju dugačke opsade. Najstariji od njih, **kula Markovića ili Martinovića**, stanovništvo podiglo je početkom XVI vijeka na **trgu Sv. Nikole** početkom XVI vijeka. Tvrđava Sv. Krsta izgrađena je 1570. godine pored crkve istog imena u IX vijeku. Ovakva imena su dobili zbog činjenice da je krst prikazan i na mletačkoj zastavi Sv. Marka i na srednjovekovnoj srpskoj, a takođe je bio i porodični grb mnogih plemenitih porodica Perasta. Odbrambeni sistem grada dopunjavali su slične strukture na ostrvu Sveti Đorđe. Moreuz Verige, koji se nalazi preko puta grada, tokom noći je bio blokiran lancima, kako bi mogli izbjeći iznenadne napade neprijateljskih brodova.

Nekad u gradu živelo je 12 plemenitih porodica, koje su podigle barokne palate i crkve. Perast i dan danas se ponosi sa tim. Najstariji od njih je **palata Visković**. Najljepše arhitektonsko remek-djelo Perasta je **Bujovićeva vila**, izgrađena na novac Venecijanske Republike, koju je dizajnirao venecijanski arhitekta Giovanni Batista Fontana. U dvorcu se nalazi **muzej grada Perasta**, koji predstavlja zbirku morskih mapa, modele brodova, portrete vrhunskih moreplovca, oružje i arhivske dokumente. Najveća od svih vila je **dvorac Smekja**, koji je bio renoviran nekoliko vekova. Od posebnog interesa za turiste je **vila Zmajević**, koja takođe se zove **dvorac Biskupija**, izgrađen 1664. On je upisan u kameni pejzaž i ukrašen sa porodičnom grbom. Do danas u Perastu su ostale mnoge druge palate, kao što su **palate porodice Balović, Brajković-Martinović, Bronza, Vukašović** i druge. Mnoge od njih se nalaze na glavnoj ulici grada, koja ide duž mora.



Ne manje poznata je i **crkva Gospa od Rozarija**, izgrađena 1678. godine po nalogu nadbiskupa Andrija Zmaievića i pored dvorca Biskupija. U Perastu ima **crkve Sv. Ane, franciskanska crkva svetog Anthonija, Svetog Jovana Krstitelja, Svetog Marka, pravoslavna crkva Rođenja Presvete Bogorodice** i nekoliko vrlo malih. Sve su izgrađene u periodu od 1595. do 1760. godine.



Perast



Gospa od Škrpjela

## 12. RISAN

Risan se nalazi na krajnjem sjevernom dijelu Boke Kotorske, oivičen sa juga Risanskim zalivom, a sa ostalih strana strmim padinama, obroncima karakterističnim u geomorfološkom smislu za čitav Dinarski sistem kojem pripadaju.

Praistorijski crteži na stijeni (u mjestu Lipci, kod Risna) najstariji su u Crnoj Gori i svjedoče da je Boka Kotorska bila naseljena u mlađe kameno i rano bronzano doba, 3000 godina prije nove ere (prije pojave indoevropskih Ilira). Grad datira iz 3. vijeka p. n. e. i za njega su znali Heleni. Osnovalo ga je ilirsko pleme Rizunita, a u antičko vrijeme zaliv Boku Kotorsku su po njemu zvali Risanski zaliv (Sinus Rhizonicus). Mjesto je nakon osnivanja postalo središte Ilirske države i glavna njihova tvrđava. Ilirska plemena su doživjela najveći napredak pod vođstvom kraljice Teute koja je iz njega vladala.

U Risnu se nalazila Ilirska kovnica novca (prva na prostoru današnje Crne Gore) pa se tri vrste pronađenog Ilirskog novca često nazivaju „risanskim“. Jedna vrsta tog novca ima na aversu lik božanstva sa bradom, a na reversu lik boginje Artemide i natpis: „Rizo(n)o“. Druge dvije vrste novca su iz perioda kralja Bajalosa i njegovih nasljednika. Poslije Ilirskih ratova gradom je zavladała Rimska republika. U tom periodu Risan se pominje pod imenom Rhizinium kao oppidum civium Romanorum. Do danas su sačuvani ostaci temelja rimske vile (treći vijek nove ere) kao i mozaici (najpoznatiji je medaljon sa jedinstvenim i rijetkim prikazom grčkog boga Hipnosa).

U centru Risana se nalazi Crkva Svetih Petra i Pavla, koja je sagrađena 1601. godine. Ovo je jedini kompleks sa malom kapelom Svetog Arhanđela Mihajla i gradskim grobljem. Posebnu vrijednost predstavlja zbirka ikona majstora Bokotorske škole, koja se nalazi u crkvi.

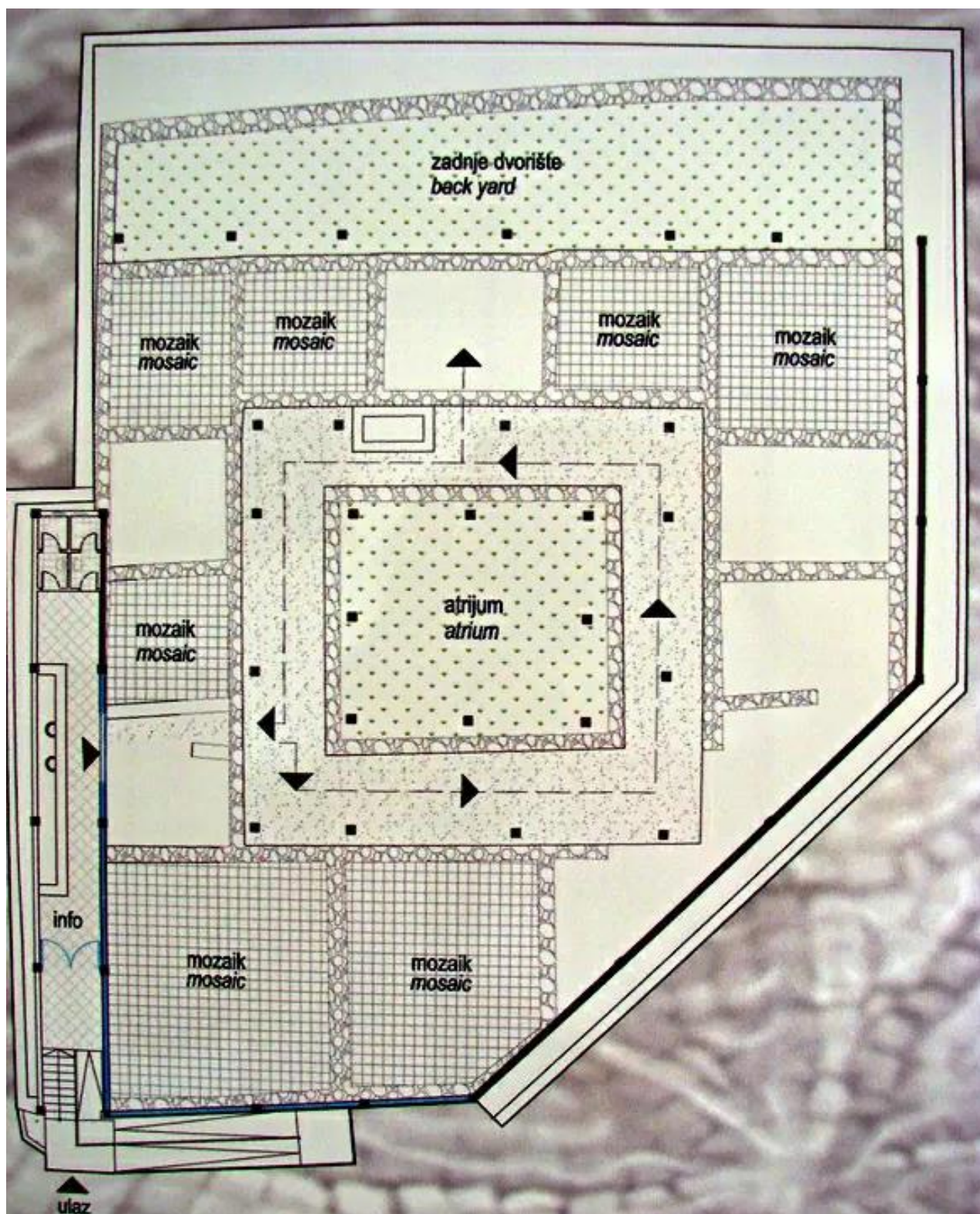
### 12.1. Lokalitet “Rimski mozaici”

Ova čuvena znamenitost, koja je sada najstariji arhitektonski spomenik u Crnoj Gori, stara oko dve hiljade godina. Trenutno muzej predstavlja temelj antičke rimske vile Urbana sa različitim mozaičkim obrascima na podovima u svakoj sobi i atrijumom u sredini. Mozaici su izrađeni od šljunka od tri vrste - bijeli (lokalni), sivo-plavi i crni (uvezeni), koji imaju kvadratni oblik.

Rimska Vila Urban u Risnu obuhvata 7 različitih porodičnih soba sa mozaicima i 3 sobe za službenike, u kojima zemlja je bila pod. Vila je izgrađena na takav način da njen vrh predstavlja sunce, koje je u to vrijeme bilo simbol Rima. U centru kuće se nalazi mali unutrašnji vrt sa bazenom za kišu, koju su koristili za kuhinju i kupatilo - Atrijum, od kojeg kružno idu pet hodnika koje vode do soba. Trenutno, od svih prostorija vile mozaika sačuvana je samo u pet soba, od kojih se nalazi jedinstvena mozaika sa bogom sna - Hipnos, u pola uspravnom položaju sa prekrštenim nogama, koja je trenutno jedina na svijetu mozaika sa ovim bogom.

Važno je napomenuti da rimske kuće u drugom vijeku su već imali vodovod i kanalizaciju, a u vilama, koje su izgrađene krajem III vijeka i u IV vijeku - bilo je čak i podno grejanje.





Šema lokaliteta "Rimski mozaici"



### 13. GRBALJ

Najzapadnija srednjevjekovna dukljanska župa Grbalj (Gripuli, Grupuli), dobila je ime od antičkog grada Agruvij (Agruvium, Acruvium). Grbalj je sa istoka okružen planinom Lovćen, a na zapadu niska pobrđa je odvajaju od Jadranskog mora. Naseljena srpskim rodovima, protezala se u pravcu sjeverozapad-jugoistok, od polja u zaleđu Budve, do polja uz more (u dnu Tivatskog zaliva, koje se i danas zove Župa). Imala je više plodnih središta. U donjem Grblju, među planinama, nalaze se plodni dolovi, a posebno oko današnjeg Bigova (zaliv Trašte). Postoji vjerovatnoća da se tu nalazio rimski Agruvij, zbog arheoloških ostataka iz antičke epohe. Na sjeverozapadu je oblast brda, a na jugoistoku Mrčevo polje (kod Budve). U centru župe, pored crkve Sv. Stevana (u današnjem selu Vračenovići) nađeni su ostaci preromanske plastike. Sa crkve je i latinski natpis (ktitora Huroga i Dane) iz IX vijeka. U Grblju je, kao i u drugim primorskim oblastima, još u VII vijeku Vizantijski zemljoradnički zakon obratio veliku pažnju na vinogradarstvo. U XI vijeku su se već bavili tkačkim zanatom.

Uz istočnu granicu polja razvilo se desetak naselja, koja se kolektivno nazivaju Gornji Grbalj. Donji Grbalj čine sela na zapadnoj ivici polja na Donjoj Gori. Grbalj izlazi na more od Budvanskog tinela, pa do uključno sa uvalom Bigovo u dužini oko 25 km. Od plaža najpoznatija je plaža Jaz, a dalje redom su plaža Tršteno, Ploče, Uvala Krekavica, Zagorski pijesak, Žukovica i Bigovska uvala. Zaseok Bigovo u istoimenoj uvali jedino je mjesto na obali. Sela koja se nalaze u Gornjem Grblju su: Dub, Sutvara, Nalježići, Pelinovo, Šišići, Prijeradi, Bratešići, Gorovići, Lastva Grbaljska, Prijedor. Tu je zaseok Menzalini (i kuće Cuce), kao i Kraljev Do u selu Gorovići. Sela u Donjem Grblju su: Krimovice, Višnjeva, Zagora, Glavati, Kovači (sa zaseokom Bjeloševići), Kubasi, Glavatičici, Pobrđe, Vranovići, Lješevići, a zaseoci su Trešnjica, Ukropci i Bigovo. Između Donjeg i Gornjeg Grblja na Jadranskoj magistrali nalaze se Radanovići, koji ne pripadaju ni Gornjem ni Donjem Grblju. Kroz Grbalj prolazi Jadranska magistrala. Nakon izgradnje magistralnog puta i nakon zemljotresa 1979. godine, duž nje je nastalo nekoliko novih naselja (Kovačko polje, Glavatske kućice, Donja Sutvara). Regija je značajna poljoprivredna oblast. Južni dio polja čine voćnjaci, vinogradi i povrtnjaci. U sjevernom dijelu Grbaljskog polja, smještena je industrijska zona Kotora.



## 14. LUKA KOTOR

Luka Kotor se nalazi neposredno ispred glavne kapije Starog grada. Sagrađena je za vrijeme mletačke vlasti (15.-18. vek) i veoma je dobro očuvana. Pod zaštitom je **UNESCO** kao dio svjetske kulturne baštine. Najčešći vjetrovi su jugoistočni koji donosi kišu i sjeverni koji je suv. Olujni vjetrovi su prava rijetkost. Valovi rijetko prelaze visinu od 50cm, a razlika plime i oseke se kreće od 30 do 60 cm. Duz operativne obale u pravcu sjevero-zapada postoji morska struja koja nije toliko jaka da bi predstavljala problem vezanim brodovima.

Najznacajniji period i datumi u istoriji luke Kotor su:

<b>Druga polovina 12. vijeka</b>	Kotor se spominje kao luka u istorijskim dokumentima
<b>Sredina 19. vijeka</b>	Funkcioniše redovan putnicki saobraćaj parobrodima izmedju Kotora i drugih luka na Jadranu
<b>Kraj 19. vijeka</b>	Funkcioniše redovan lokalni pomorski saobracaj u Boki izmedju Kotora i Herceg Novog
<b>1966.</b>	Izgradnja Jadranske magistrale umanjuje značaj Luke Kotor u saobraćaju medju lukama istočnog Jadrana.
<b>1967</b>	Ukinuta posljednja redovna linija izmedju Kotora i Jadranskih luka, nakon 75 godina redovnog saobracaja
<b>Početak 70-tih godina</b>	U Kotorsku luku počinju da svraćaju prvi nauticki turisti sa jahtama. Luku Kotor počinju da posjećuju i prvi veći brodovi za krstarenje
<b>1979.</b>	Katastrofalni zemljotres znatno oštećuje luku.
<b>1980-1982</b>	Rekonstrukcija obale u luci. Dužina operativne obale se povećava za oko 50m.
<b>1984.</b>	Odlukom SIV Luka Kotor dobija status luke za medjunarodni saobraćaj
<b>1992.</b>	Luka dobija stalni medjunarodni granični prelaz
<b>1992-1997.</b>	Poremećaji u političkim i ekonomskom-finansijskim okvirima onemogućava ostvarenje razvojnih planova Luke. Luka završava I fazu transformacije i u programima se orjentiše ka nautičkom turizmu i prihvatu brodova za krstarenje.
<b>1997</b>	Luka oživljava aktivnosti kroz prihvata kako teretnih tako i putničkih brodova.





Luka Kotor



Luka Kotor



## 15. AUTOBUSKA STANICA KOTOR

Preduzeće AD Autoboka Kotor je vlasnik Autobuske stanice u Kotoru, koja je sagradjena 1981.godine i pruža usluge u unutrašnjem i međunarodnom saobraćaju. Autobuska stanica zauzima površinu 5.238 m<sup>2</sup> u okviru koje se nalazi zgrada Autobuske stanice sa površinom od 509 m<sup>2</sup>, parking za autobuse sa 10 perona, parking za taxi vozila, kao i parking prostor za goste stanice.

U sklopu Autobuske stanice nalazi se klimatizovana čekaonica, u kojoj se nalazi bankomat, garderoba, šalter za prodaju karata, turistička agencija, kafe bar, kiosk za prodaju štampe i drugi sadržaji.

Radno vrijeme stanice je od **06:00h do 22:00h** svakog dana.

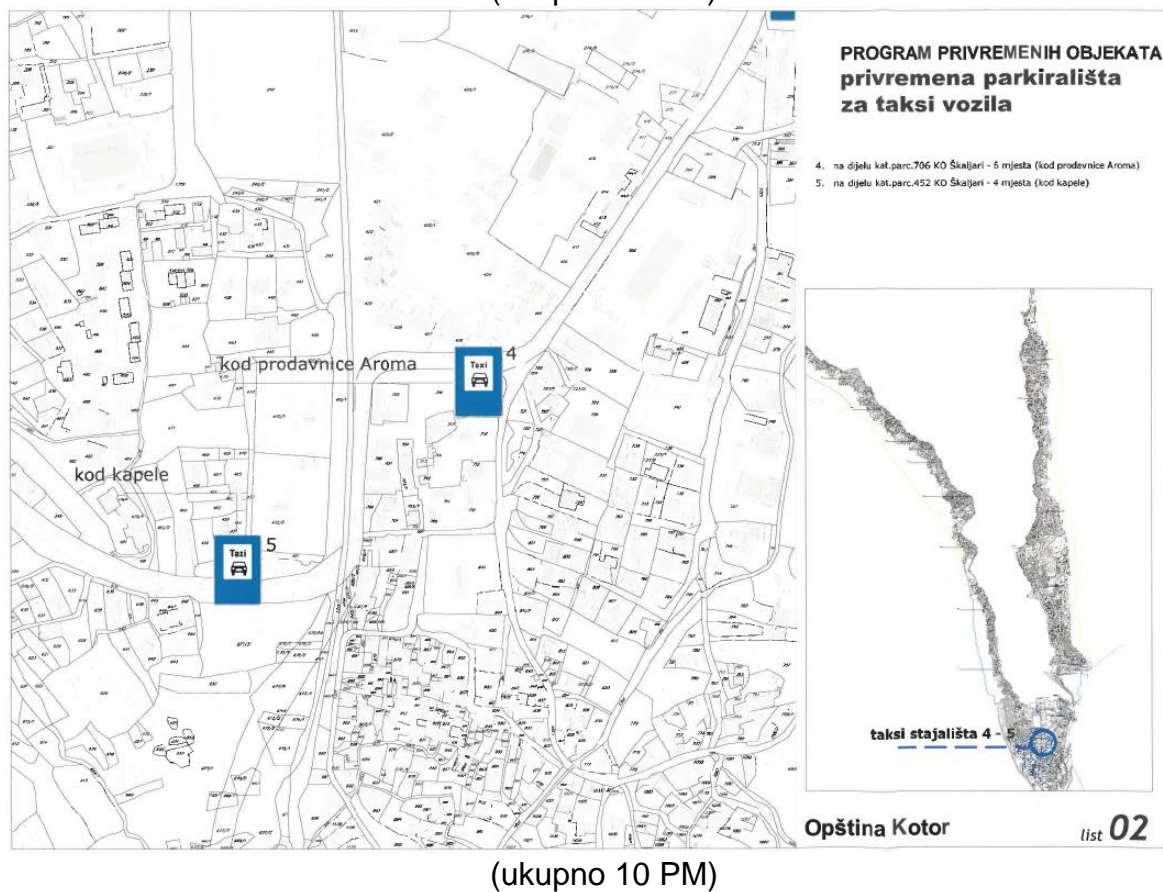
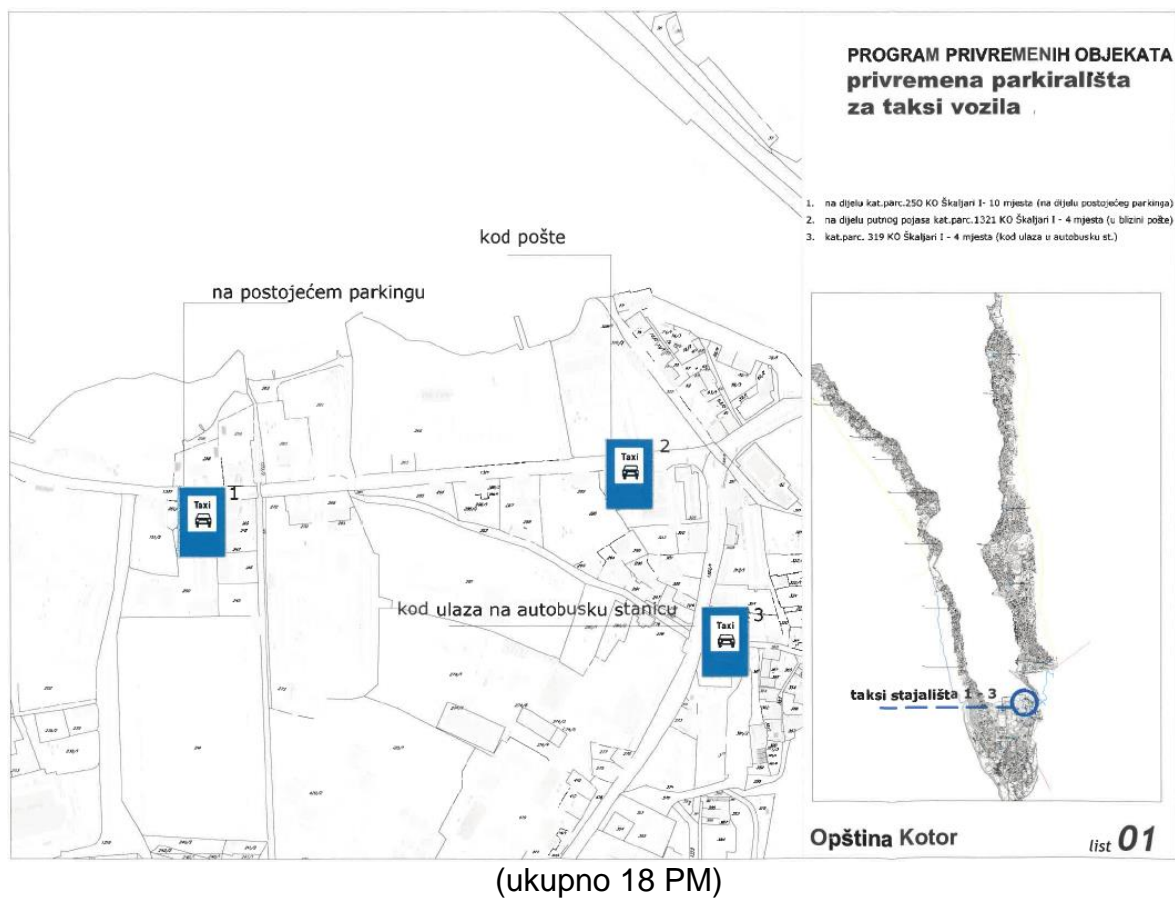


Autobusk stanica Kotor

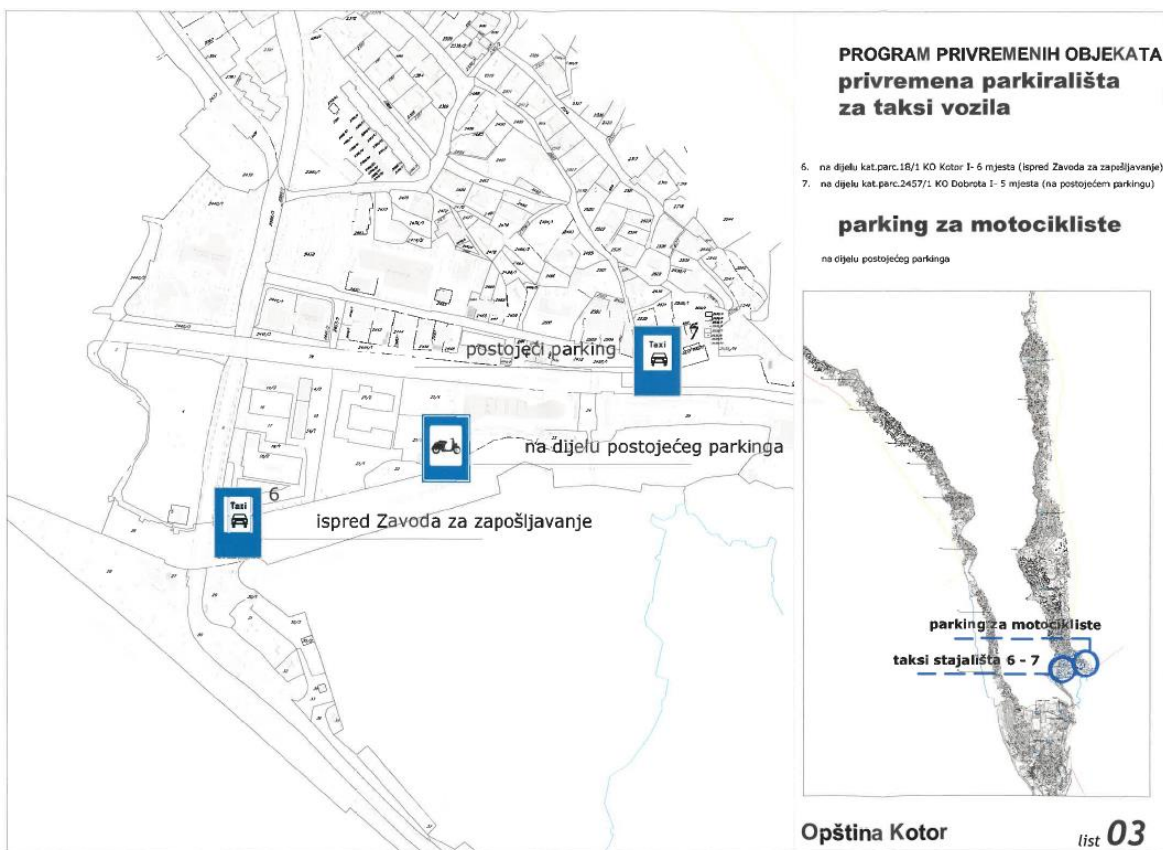


Autobuska stanica Kotor

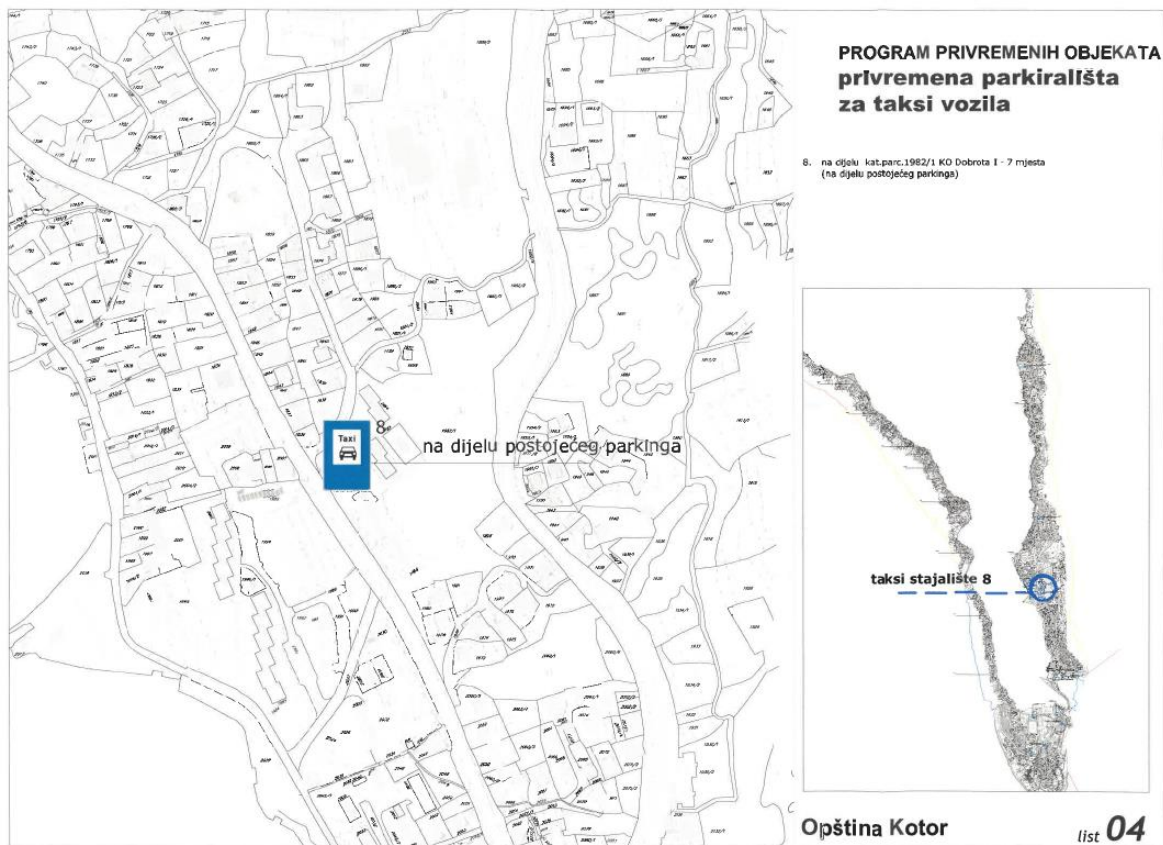
## 16. LOKACIJE TAXI STAJALIŠTA





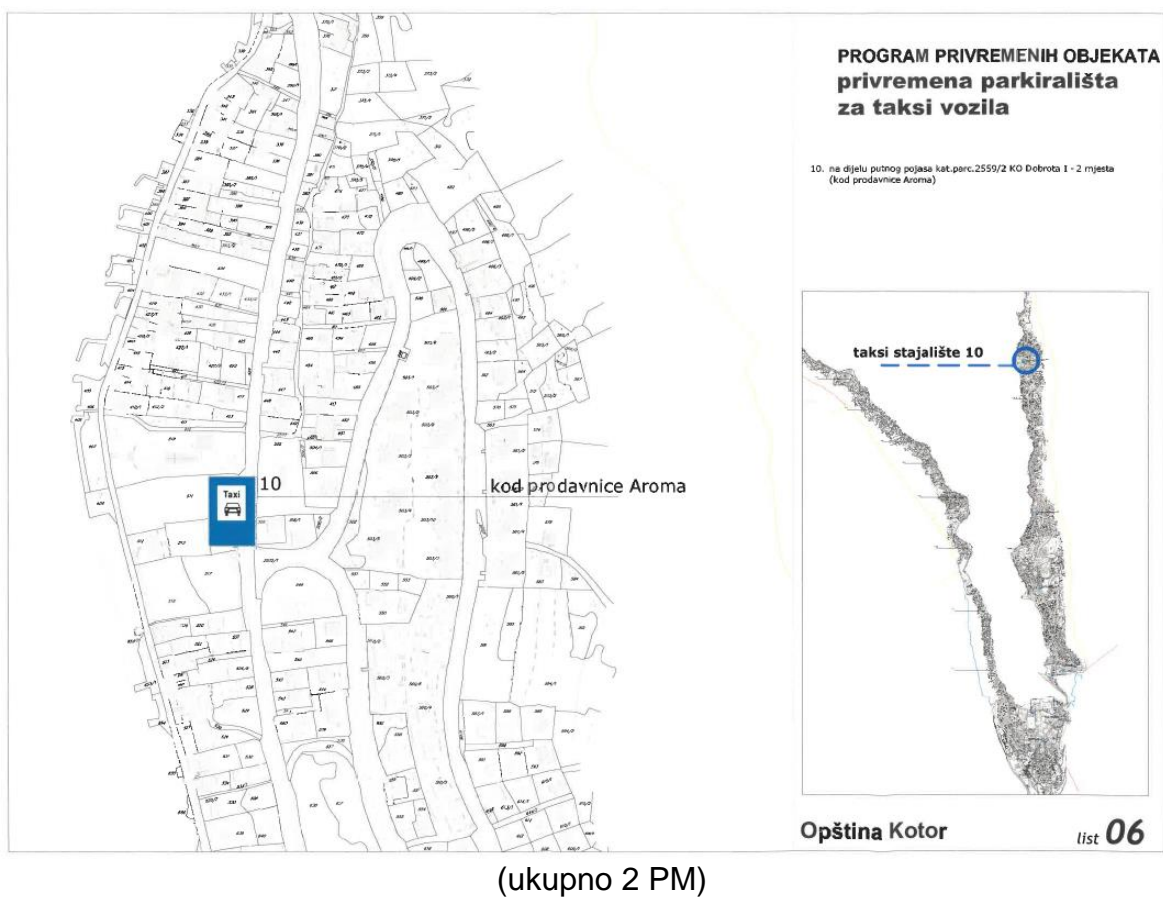
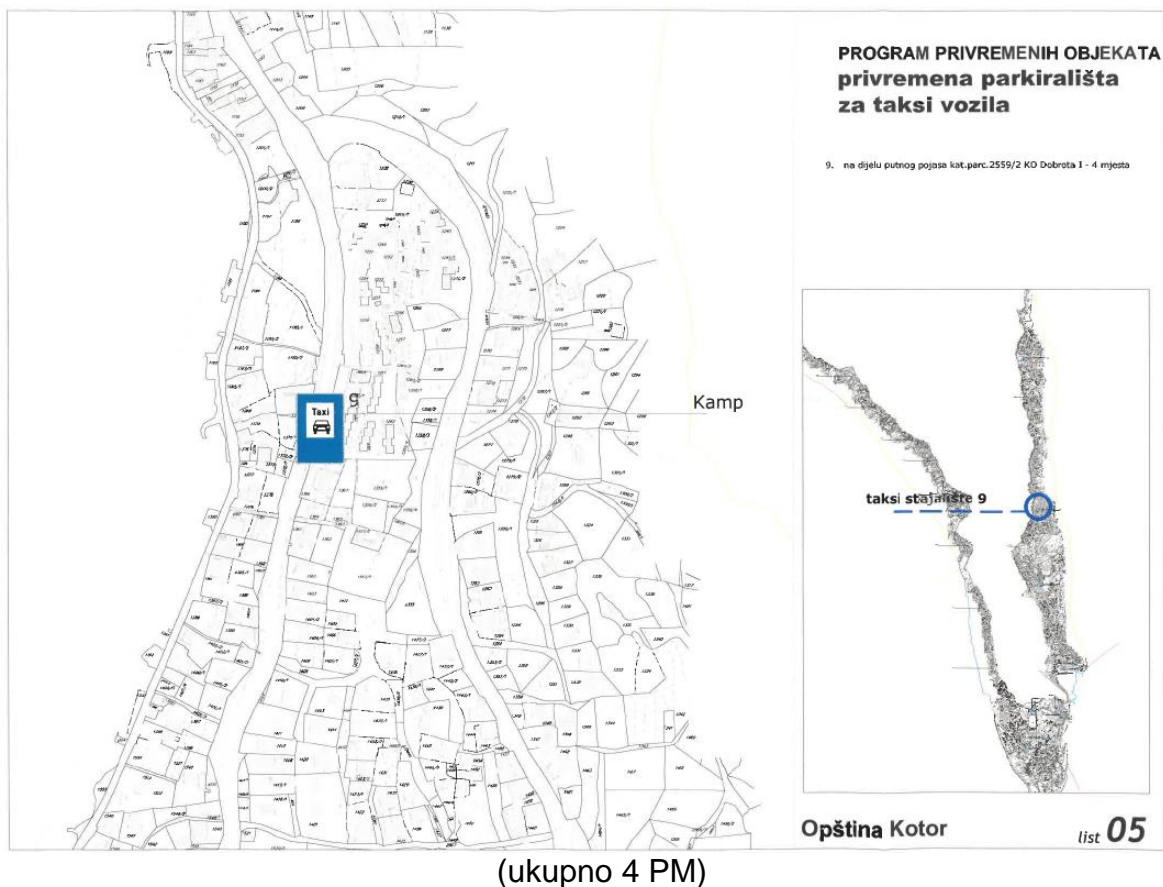


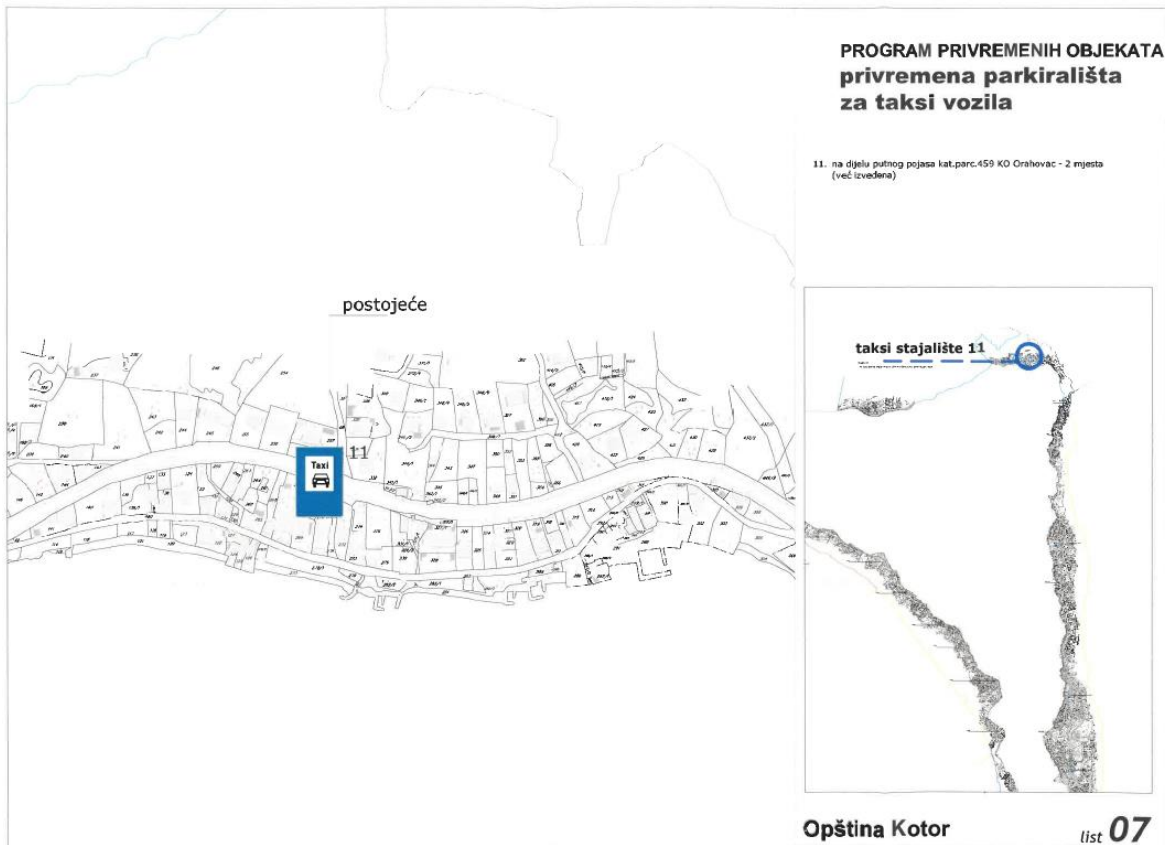
(ukupno 11 PM)



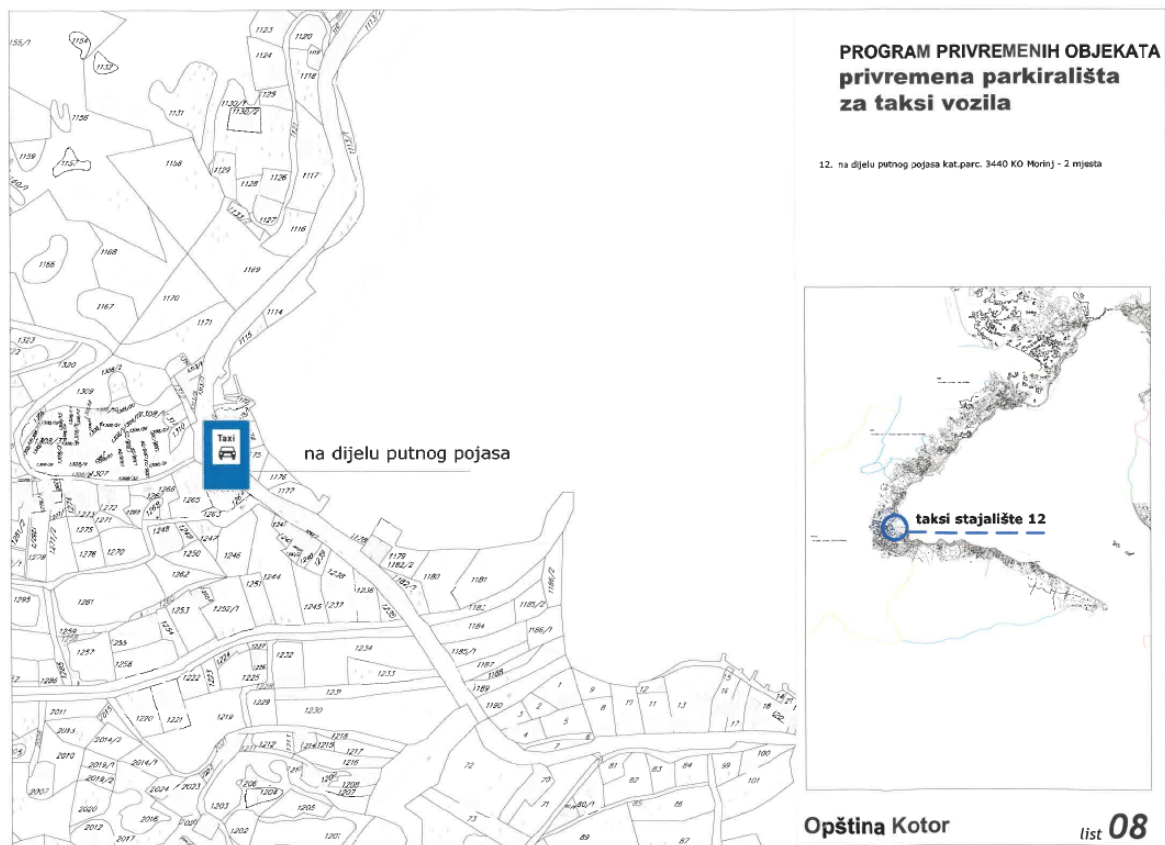
(ukupno 7 PM)







(ukupno 2 PM)



(ukupno 2 PM)

Ovaj Priručnik namjenjen je kandidatima koji namjeravaju da polažu ispit o **poznavanju grada kao auto taksi vozači**, u skladu sa **Zakonom o prevozu u drumskom saobraćaju** ("Službeni list Crne Gore", br. 071/17 i 067/19) i **Odluke o auto-taksi prevozu** ("Službeni list Crne Gore - opštinski propisi", br. 037/15, 039/17, 004/18, 029/20), a u cilju njihovog boljeg edukovanja iz oblasti **poznavanja grada**.

Svim kandidatima želimo uspjeh u radu.

Obradila Komisija za polaganje ispita vozača auto taksi vozila o poznavanju grada u sastavu:

Vladan Barović, Vladan Todorović, Milutin Čalasan