

Душан Модић

| | | |
|---------------|----------|--------|
| ОПШТИНА КОТОР | | |
| Примљено | 15.02.18 | |
| Сл. јед. | Број | Прилог |
| 03 | - 223 | 18 |

OBRAZAC 10

_____ (prezime i ime)

_____ (adresa)

_____ (brój telefona)

_____ (JMBG)

INPRUS MONT D.O.O
 KOTOR, KOSTANJICA B2
 PIB 02685361

(naziv jedinice pravnog lica / privrednog društva / preduzetnika)

ОПШТИНА КОТОР
SEKRETARIJAT ZA URBANIZAM GRAĐEVINARSTVO I PROSTORNO PLANIRANJE
 (organ uprave nadležan za postupanje)

Zahtjev za izdavanje upotrebne dozvole

(član 120 Zakona o uređenju prostora i izgradnji objekata („Sl. list CG“ 51/08, 34/11, 35/13))

Обраћам се захтевом за издавање употребне дозволе за:

1. Izgrađeni objekat
 2. Rekonstruisani objekat
- (zaokružiti odgovarajući broj)

Namjena objekta STAMBENI OBJEKAT B2 **24**




Lokacija objekta KOSTANJICA, KOTOR KP 384/12
(broj katastarske parcele, katastarska opština, opština)

UP 213
(broj urbanističke parcele, planski dokument)

| | |
|--|---|
| 1. izjava izvođača radova | SIM GRADNJA - HERCEG NOVI ING. MIODRAG ŠIROVAČ |
| 2. Izjava nadzornog inženjera | ING. ALEKSANDAR ŽUPČEVIĆ |
| 3. izjava vodećeg projektanta | ARH. ITANA TOMIĆ |
| 4. Revidovani Glavni projekat ukoliko je Građevinska dozvola izdata na ldejni projekat | |
| 5. potvrda o plaćenim komunalijama* | UGOVOR (PLAĆEN) |
| 6. potvrda za Regionalni vodovod* | OBRAČUN (PLAĆEN) |
| 7. Elaborat originalnih terenskih podataka Izvedenog stanja | |

*popunjava se samo u slučaju da iste nijesu plaćene prilikom izdavanja građevinske dozvole

15.02.2018 KOTOR
(mjesto i datum)

(podnosilac zahtjeva)
S. Vučević